

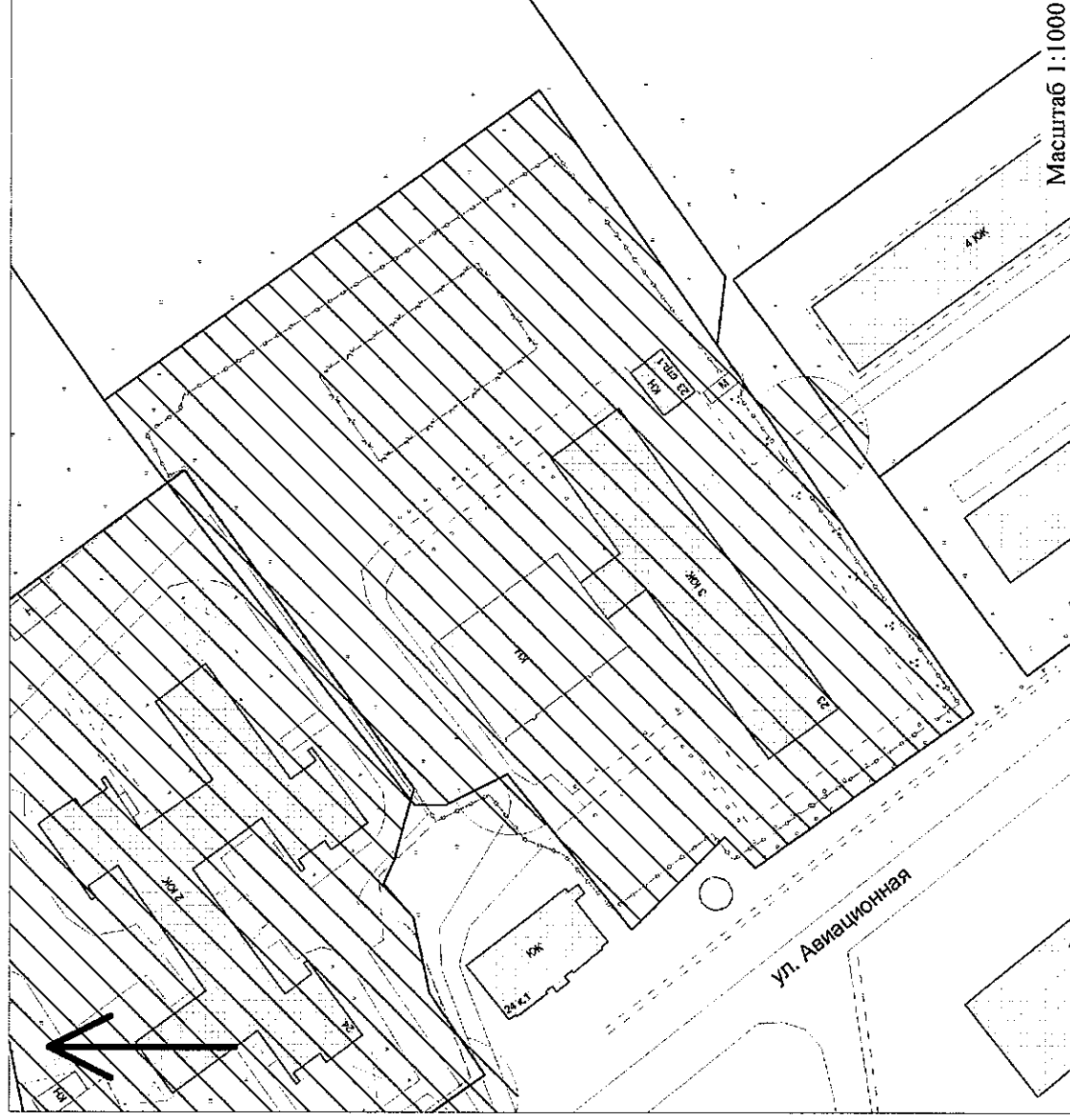
ПРИЛОЖЕНИЕ
к распоряжению Администрации
муниципального образования
"Город Архангельск"
от _____ № _____

"Приложение № 2

УТВЕРЖДЕНА
постановлением мэрии
города Архангельска
от 07.04.2014 № 278

Схема № 1
границ прилегающей территории
муниципального бюджетного общеобразовательного учреждения
муниципального образования "Город Архангельск"
"Основная школа № 12"

Местоположение объекта: Архангельская область, г. Архангельск, ул. Авиационная, д. 23



Условные обозначения:

- границы земельного участка;
- ▨ - границы прилегающих территорий, в пределах которых не допускается розничная продажа алкогольной продукции.

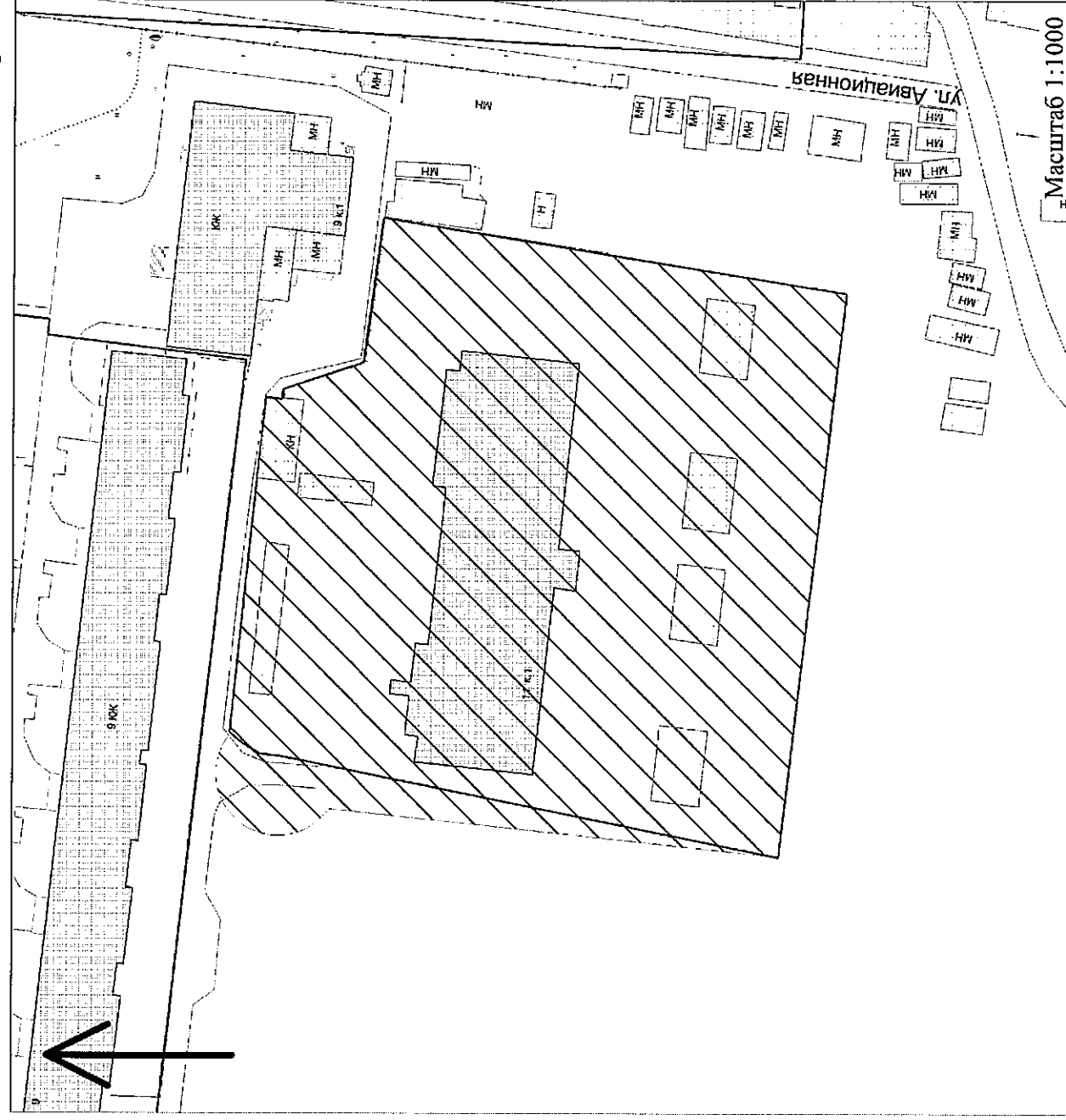
Приложение № 2

УТВЕРЖДЕНА

постановлением мэрии
города Архангельска
от 07.04.2014 № 278

Схема № 2
границ прилегающей территории
муниципального бюджетного общеобразовательного учреждения
муниципального образования "Город Архангельск"
"Основная школа № 12"

Местоположение объекта: Архангельская область, г. Архангельск, ул. Авиационная, д. 11, корп. 1



Условные обозначения:

- границы земельного участка;
- ▨ границы прилегающих территорий, в пределах которых не допускается розничная продажа алкогольной продукции.

Приложение № 2

УТВЕРЖДЕНА

постановлением мэрии
города Архангельска
от 07.04.2014 № 278

Схема № 3

границ прилегающей территории
муниципального бюджетного общеобразовательного учреждения
муниципального образования "Город Архангельск"
"Основная школа № 12"

Местоположение объекта: Архангельская область, г. Архангельск, ул. Авиационная, д. 24



Условные обозначения:

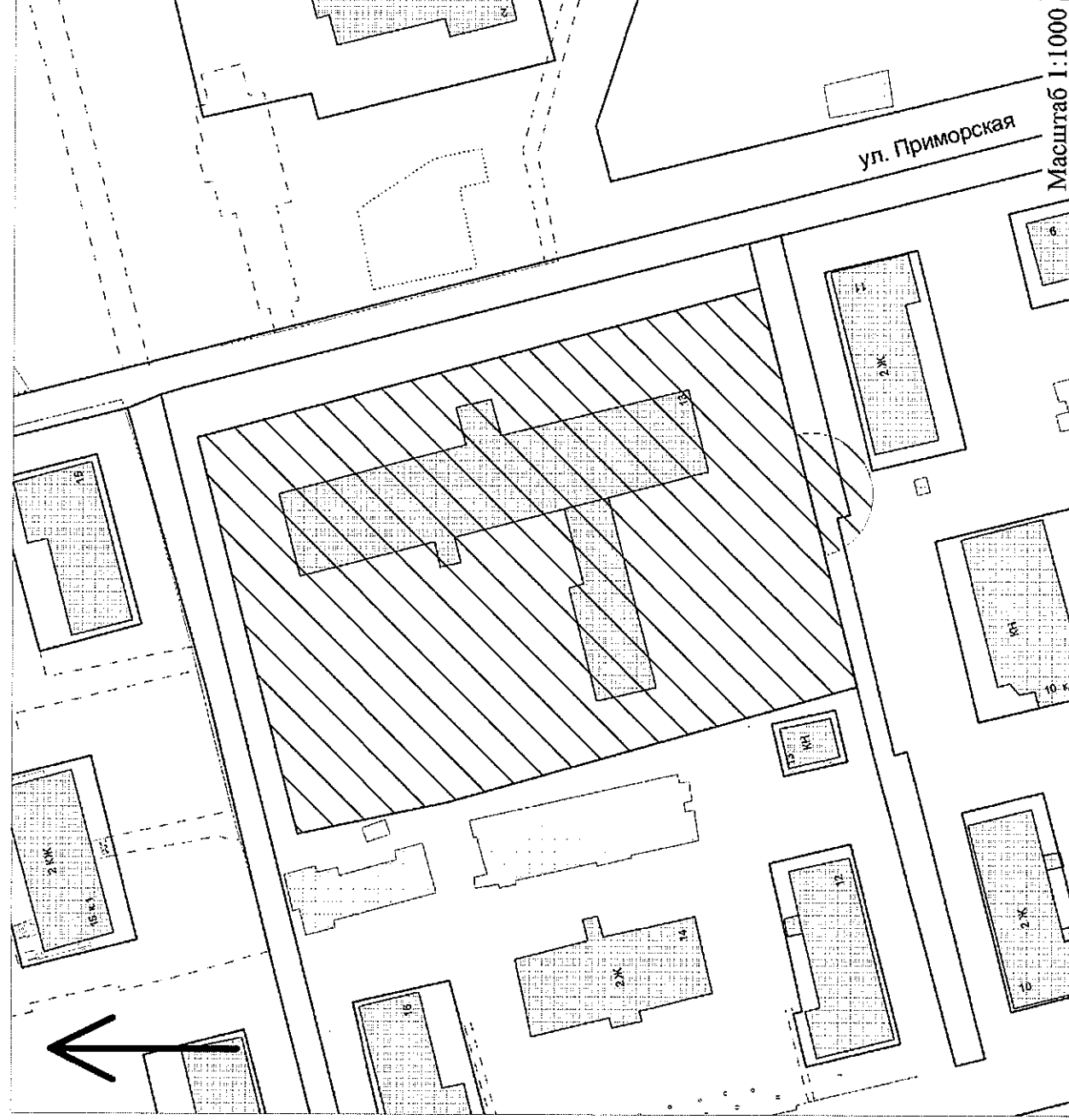
- границы земельного участка;
- ▨ - границы прилегающих территорий, в пределах которых не допускается розничная продажа алкоголя для розничной продукции.

Приложение № 2

УТВЕРЖДЕНА
постановлением мэрии
города Архангельска
от 07.04.2014 № 278

Схема № 4
границ прилегающей территории
муниципального бюджетного общеобразовательного учреждения
муниципального образования "Город Архангельск"
"Основная школа № 48"

Местоположение объекта: Архангельская область, г. Архангельск, ул. Приморская, д. 13



Условные обозначения:

- - границы земельного участка;
- ▨ - границы прилегающих территорий, в пределах которых не допускается розничная продажа алкогольной продукции.

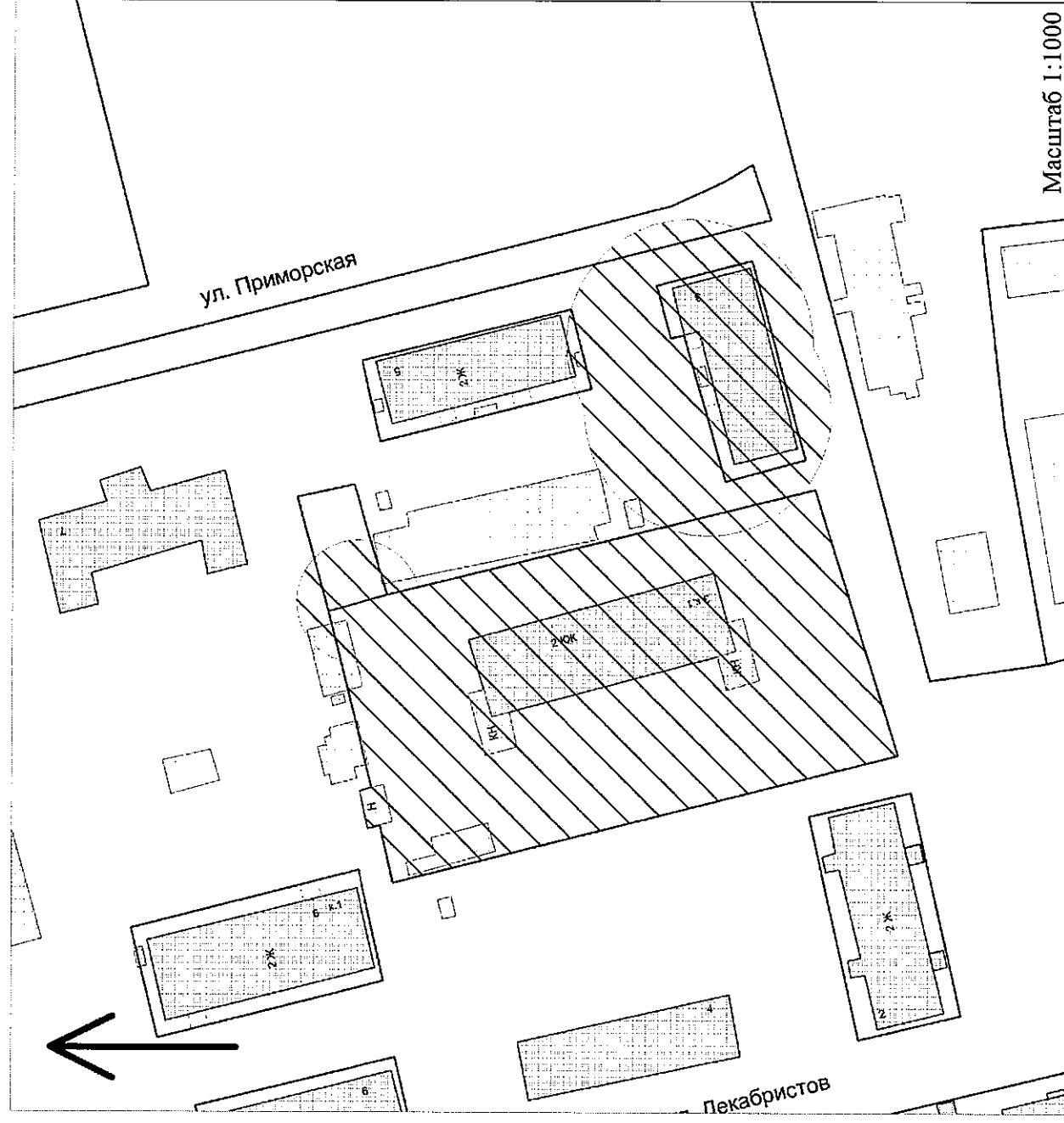
Приложение № 2

УТВЕРЖДЕНА

постановлением мэрии
города Архангельска
от 07.04.2014 № 278

Схема № 5
границ прилегающей территории
муниципального бюджетного общеобразовательного учреждения
муниципального образования "Город Архангельск"
"Основная школа № 48"

Местоположение объекта: Архангельская область, г. Архангельск, ул. Приморская, д. 3, корп. 1



Условные обозначения:

- границы земельного участка;
- границы прилегающих территорий, в пределах которых не допускается розничная продажа алкогольной продукции.

Приложение № 2

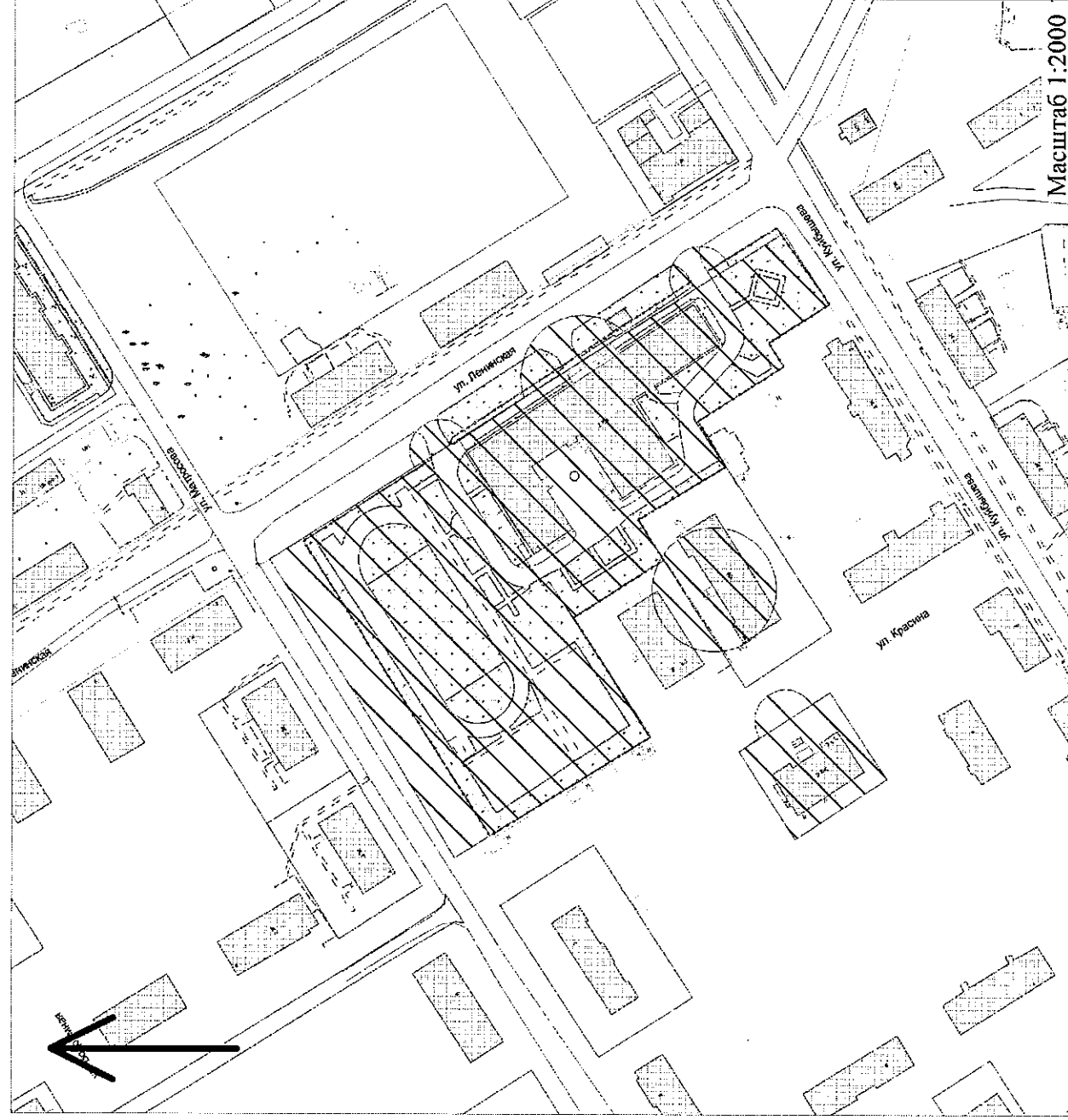
УТВЕРЖДЕНА

постановлением мэрии
города Архангельска
от 07.04.2014 № 278

Схема № 6

границ прилегающей территории
муниципального бюджетного общеобразовательного учреждения
муниципального образования "Город Архангельск"
"Основная школа № 69 имени А.А. Ефремова"

Местоположение объекта: Архангельская область, г. Архангельск, ул. Ленинская, д. 1



Условные обозначения:

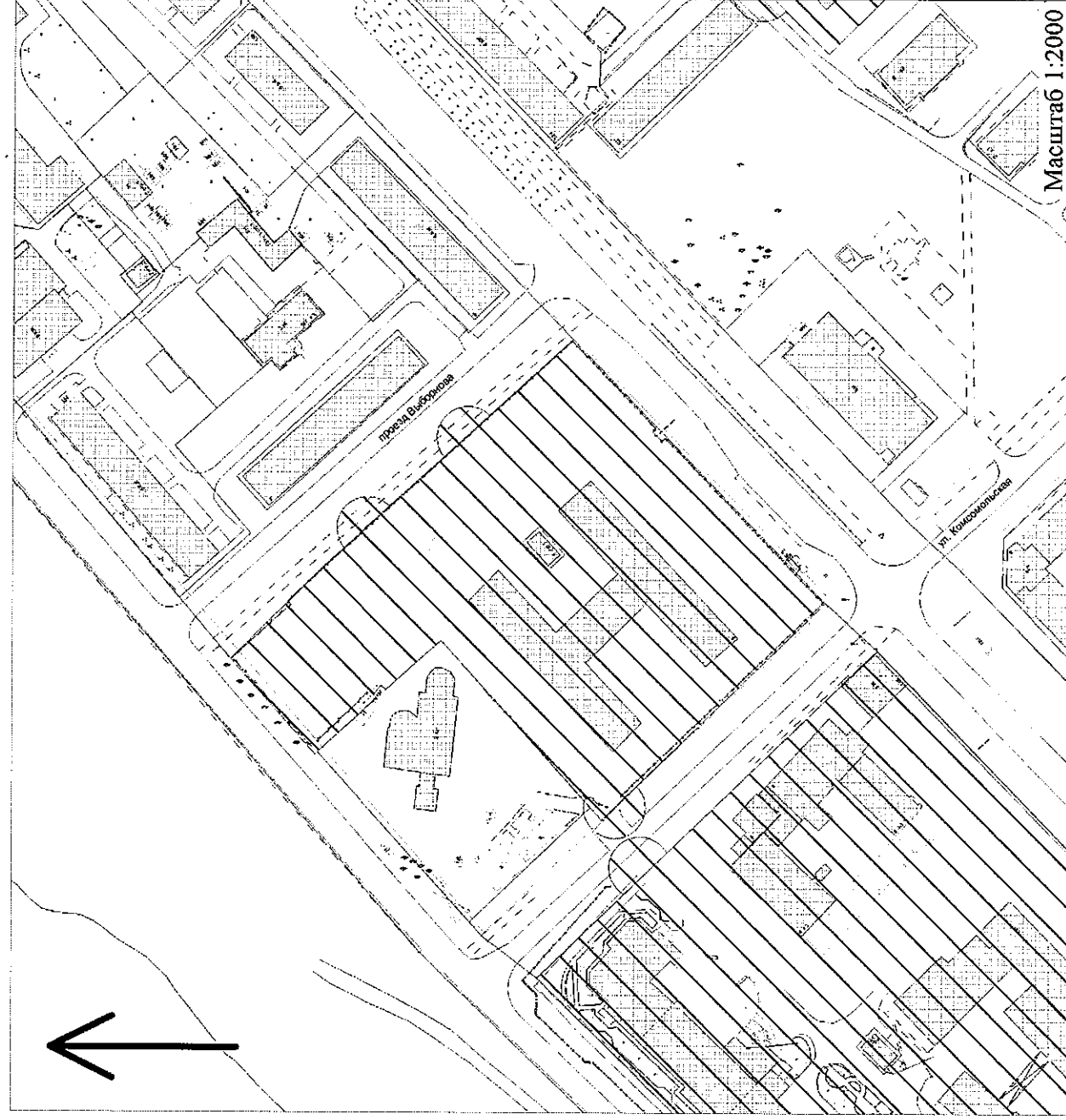
- границы земельного участка;
- ▨ - границы прилегающих территорий, в пределах которых не допускается розничная продажа алкогольной продукции.

Приложение № 2

УТВЕРЖДЕНА
постановлением мэрии
города Архангельска
от 07.04.2014 № 278

Схема № 7
границ прилегающей территории
муниципального бюджетного общеобразовательного учреждения
муниципального образования "Город Архангельск"
"Средняя школа № 1"

Местоположение объекта: Архангельская область, г. Архангельск, ул. Комсомольская, д. 5



Условные обозначения:

- - границы земельного участка;
- ▨ - границы прилегающих территорий, в пределах которых не допускается розничная продажа алкогольной продукции.

Приложение № 2

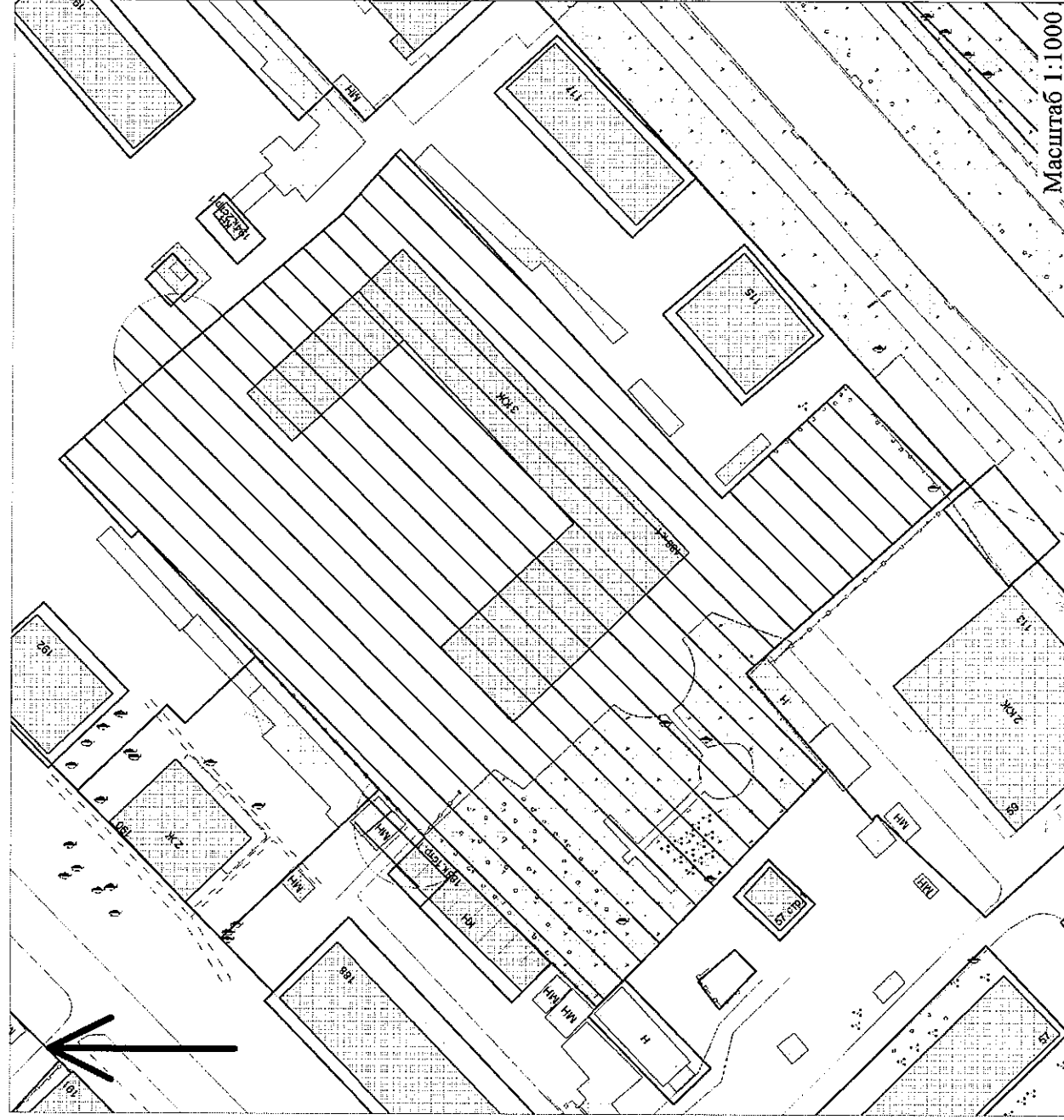
УТВЕРЖДЕНА

постановлением мэрии
города Архангельска
от 07.04.2014 № 278

Схема № 8

границ прилегающей территории
муниципального бюджетного образовательного учреждения
муниципального образования "Город Архангельск"
"Средняя школа № 2 имени В.Ф. Филиппова"

Местоположение объекта: Архангельская область, г. Архангельск, пр. Советских космонавтов,
д. 188, корп. 1



Условные обозначения:

- границы земельного участка;
- ▨ - границы прилегающих территорий, в пределах которых не допускается розничная продажа алкогольной продукции.

Приложение № 2

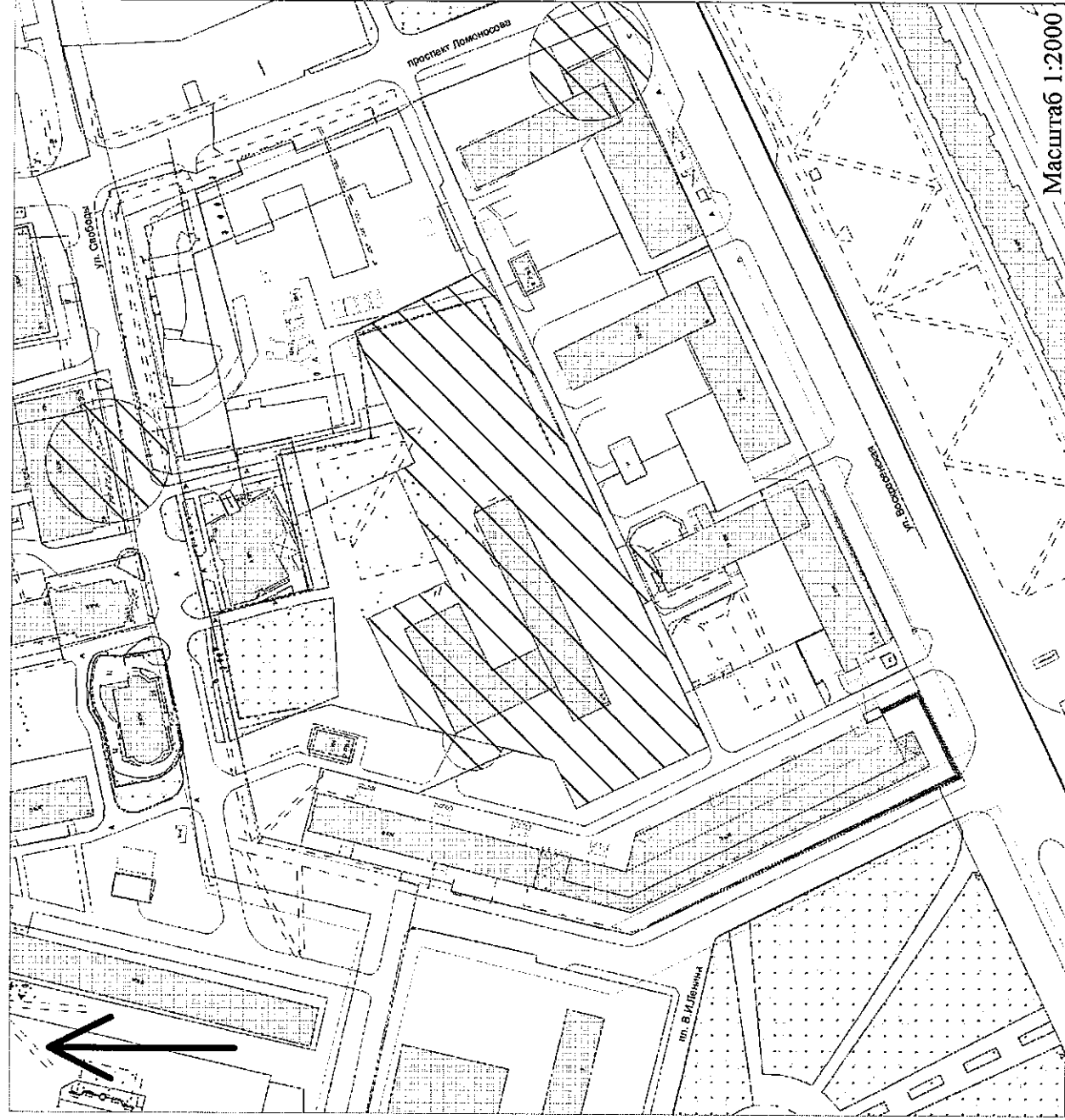
УТВЕРЖДЕНА

постановлением мэрии
города Архангельска
от 07.04.2014 № 278

Схема № 9

границ прилегающей территории
муниципального бюджетного общеобразовательного учреждения
"Город Архангельск"
"Гимназия № 3 имени К.П. Гемп"

Местоположение объекта: Архангельская область, г. Архангельск, ул. Воскресенская, д. 7, корп. 1



Условные обозначения:

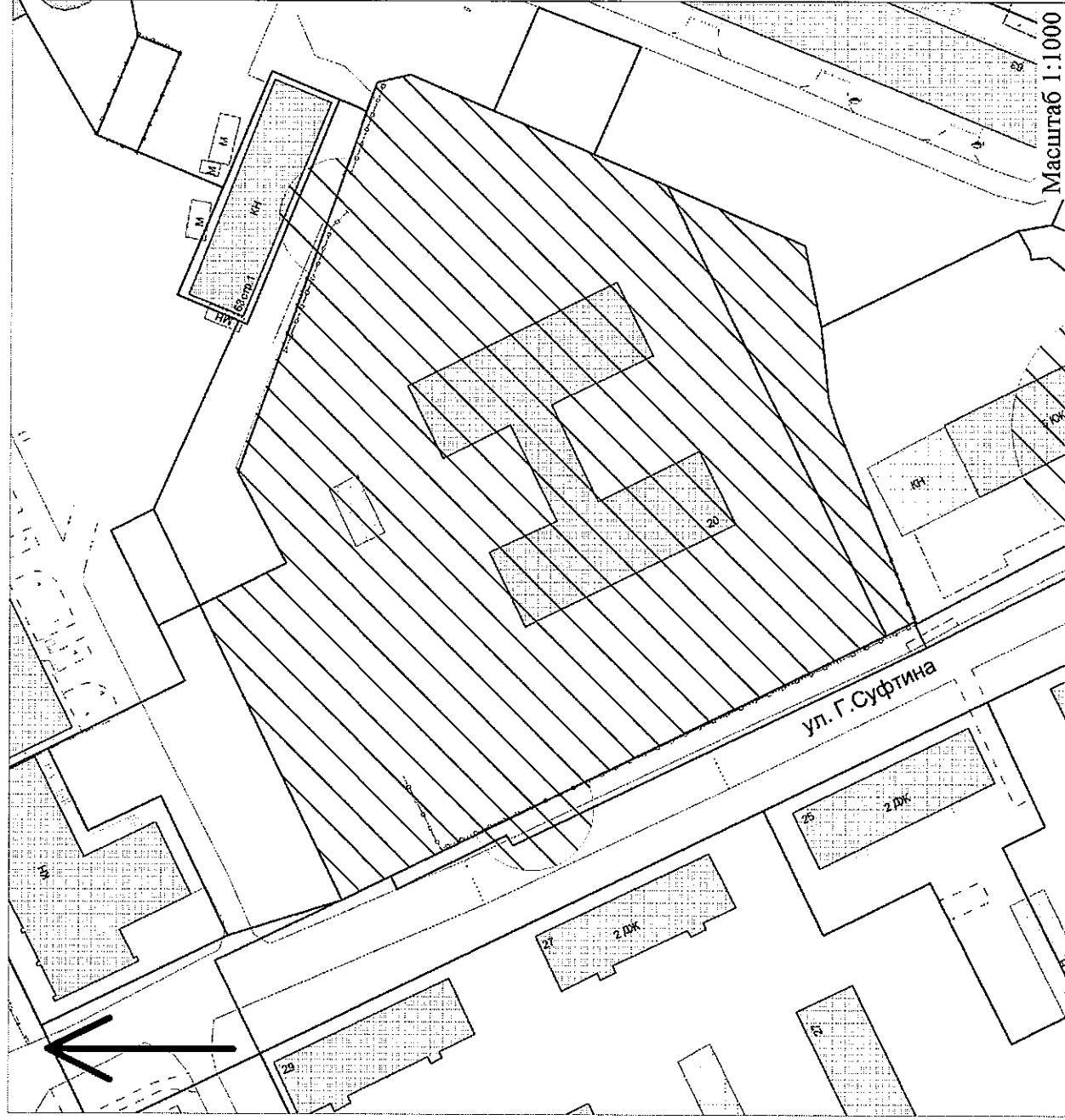
- границы земельного участка;
- ▨ - границы прилегающих территорий, в пределах которых не допускается розничная продажа алкогольной продукции.

Приложение № 2

УТВЕРЖДЕНА
постановлением мэрии
города Архангельска
от 07.04.2014 № 278

Схема № 10
границ прилегающей территории
муниципального бюджетного общеобразовательного учреждения
"Город Архангельск"
"Средняя школа № 4"

Местоположение объекта: Архангельская область, г. Архангельск, ул. Г. Суфтина, д. 20



Условные обозначения:

- границы земельного участка;
- ▨ - границы прилегающих территорий, в пределах которых не допускается розничная продажа алкогольной продукции.

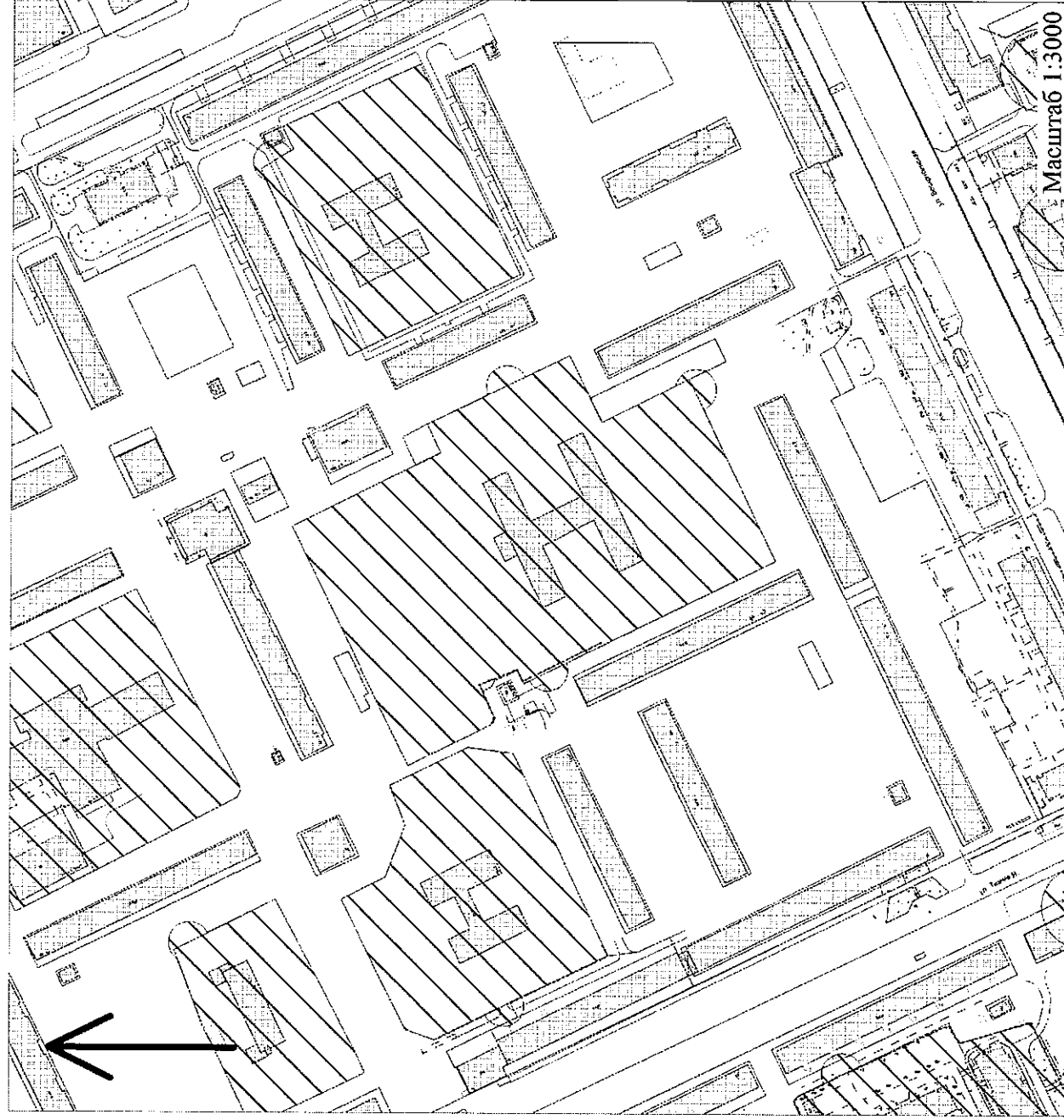
Приложение № 2

УТВЕРЖДЕНА

постановлением мэрии
города Архангельска
от 07.04.2014 № 278

Схема № 11
границ прилегающей территории
муниципального бюджетного общеобразовательного учреждения
муниципального образования "Город Архангельск"
"Средняя школа № 5"

Местоположение объекта: Архангельская область, г. Архангельск, ул. Воскресенская, д. 103,
корп. 1



Условные обозначения:

- границы земельного участка;
- ▨ - границы прилегающих территорий, в пределах которых не допускается розничная продажа алкогольной продукции.

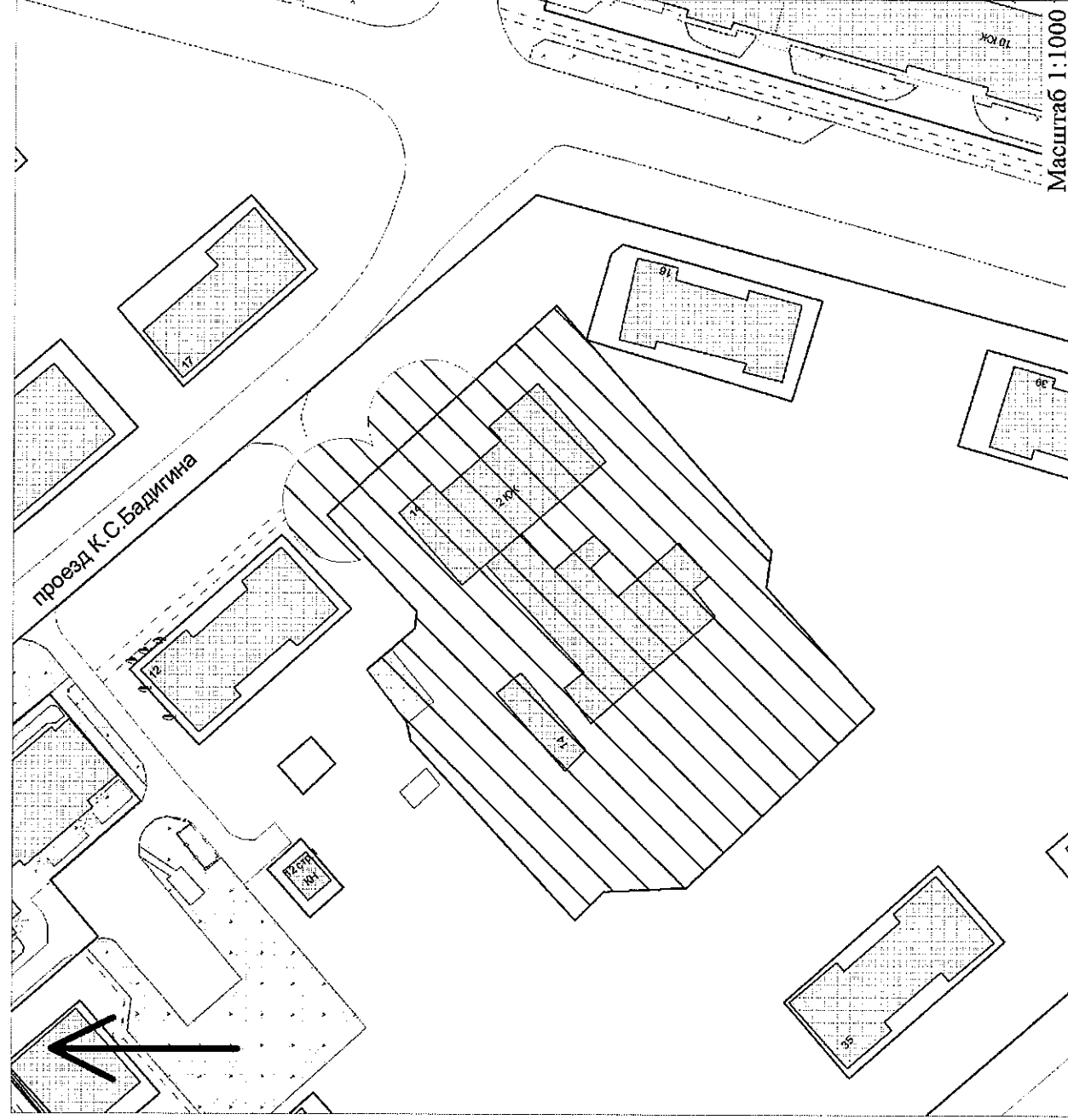
Приложение № 2

УТВЕРЖДЕНА

постановлением мэрии
города Архангельска
от 07.04.2014 № 278

Схема № 11/1
границ прилегающей территории
муниципального бюджетного общеобразовательного учреждения
муниципального образования "Город Архангельск"
"Средняя школа № 5"

Местоположение объекта: Архангельская область, г. Архангельск, проезд К.С. Бадигина, д.14



Условные обозначения:

- границы земельного участка;
- ▨ - границы прилегающих территорий, в пределах которых не допускается розничная продажа алкогольной продукции.

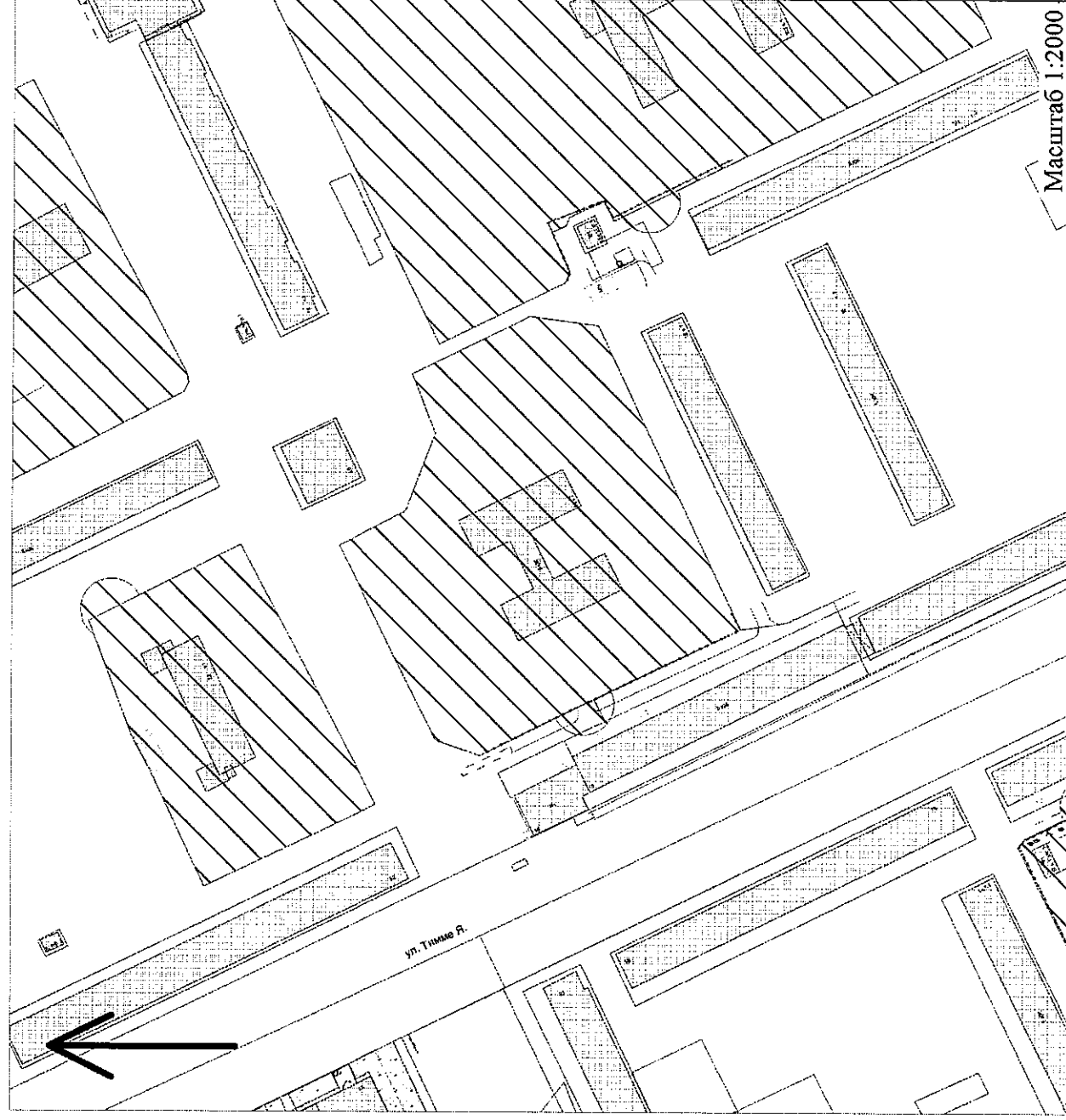
Приложение № 2

УТВЕРЖДЕНА

постановлением мэрии
города Архангельска
от 07.04.2014 № 278

Схема № 11/2
границ прилегающей территории
муниципального бюджетного общеобразовательного учреждения
муниципального образования "Город Архангельск"
"Средняя школа № 5"

Местоположение объекта: Архангельская область, г. Архангельск, ул. Тимме, д. 18, корп. 2



Условные обозначения:

- - границы земельного участка;
- ▨ - границы прилегающих территорий, в пределах которых не допускается розничная продажа алкогольной продукции.

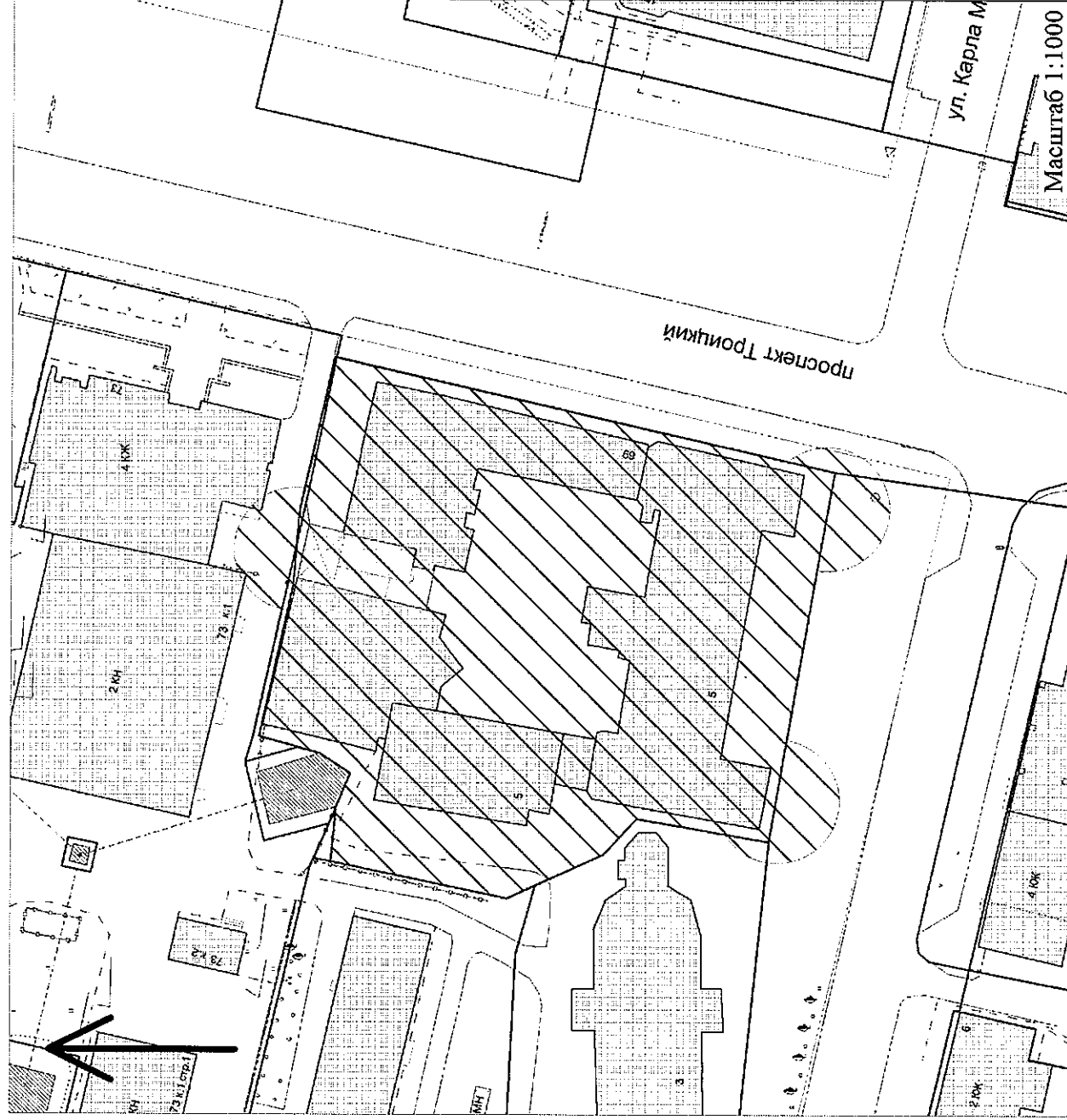
Приложение № 2

УТВЕРЖДЕНА


постановлением мэрии
города Архангельска
от 07.04.2014 № 278

Схема № 12
границ прилегающей территории
муниципального бюджетного общеобразовательного учреждения
муниципального образования "Город Архангельск"
"Гимназия № 6"

Местоположение объекта: Архангельская область, г. Архангельск, пр. Троицкий, д. 69



Условные обозначения:

- - границы земельного участка;
-  - границы прилегающих территорий, в пределах которых не допускается розничная продажа алкогольной продукции.

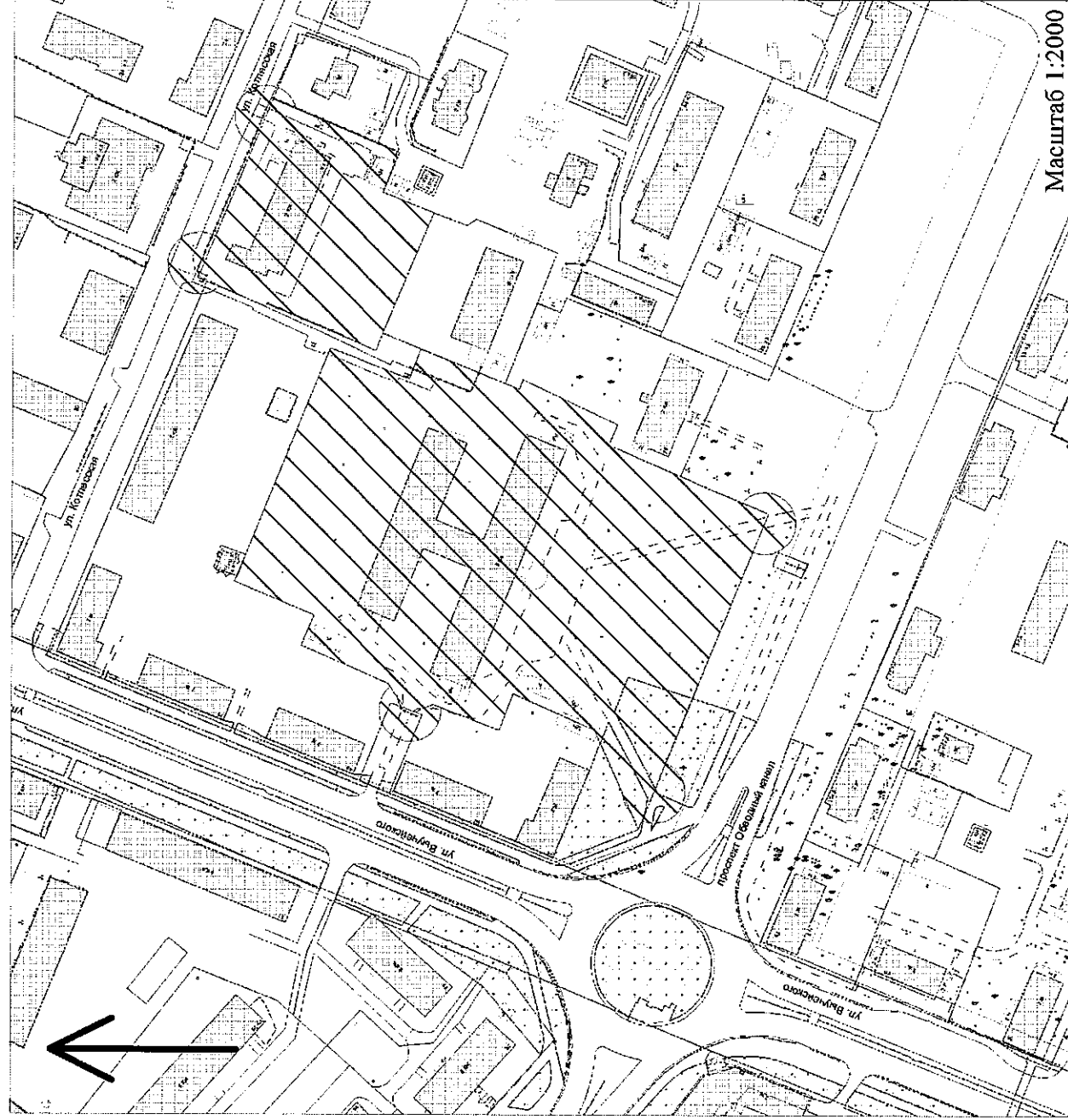
Приложение № 2

УТВЕРЖДЕНА

постановлением мэрии
города Архангельска
от 07.04.2014 № 278

Схема № 13
границ прилегающей территории
муниципального бюджетного общеобразовательного учреждения
муниципального образования "Город Архангельск"
"Средняя школа № 8"

Местоположение объекта: Архангельская область, г. Архангельск, пр. Обводный канал, д. 30



Условные обозначения:

- - границы земельного участка;
- ▨ - границы прилегающих территорий, в пределах которых не допускается розничная продажа алкогольной продукции.

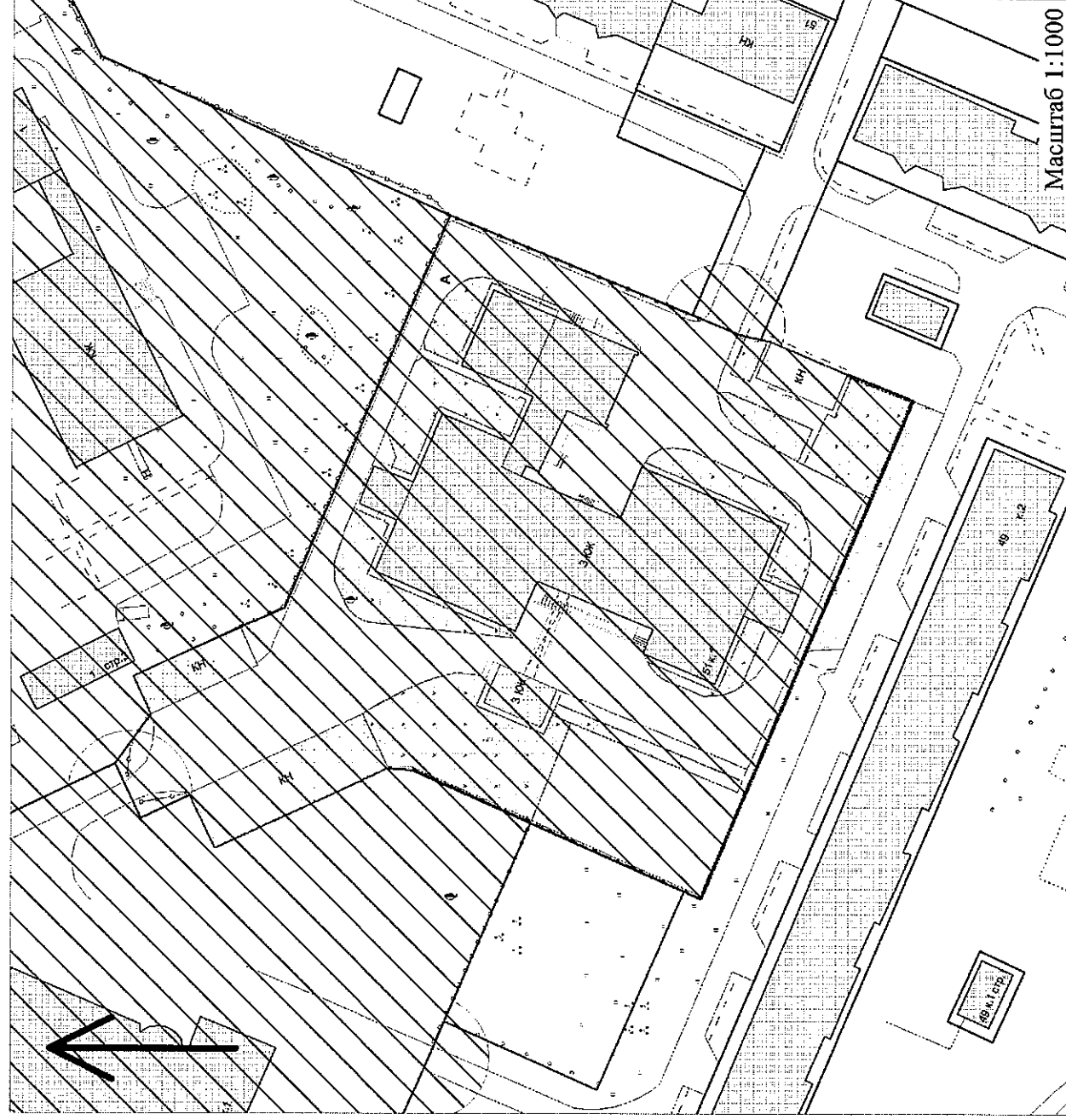
Приложение № 2

УТВЕРЖДЕНА


постановлением мэрии
города Архангельска
от 07.04.2014 № 278

Схема № 14
границ прилегающей территории
муниципального бюджетного общеобразовательного учреждения
муниципального образования "Город Архангельск"
"Средняя школа № 8"

Местоположение объекта: Архангельская область, г. Архангельск, ул. Урицкого, д. 51, корп. 1



Условные обозначения:

- границы земельного участка;
-  - границы прилегающих территорий, в пределах которых не допускается розничная продажа алкогольной продукции.

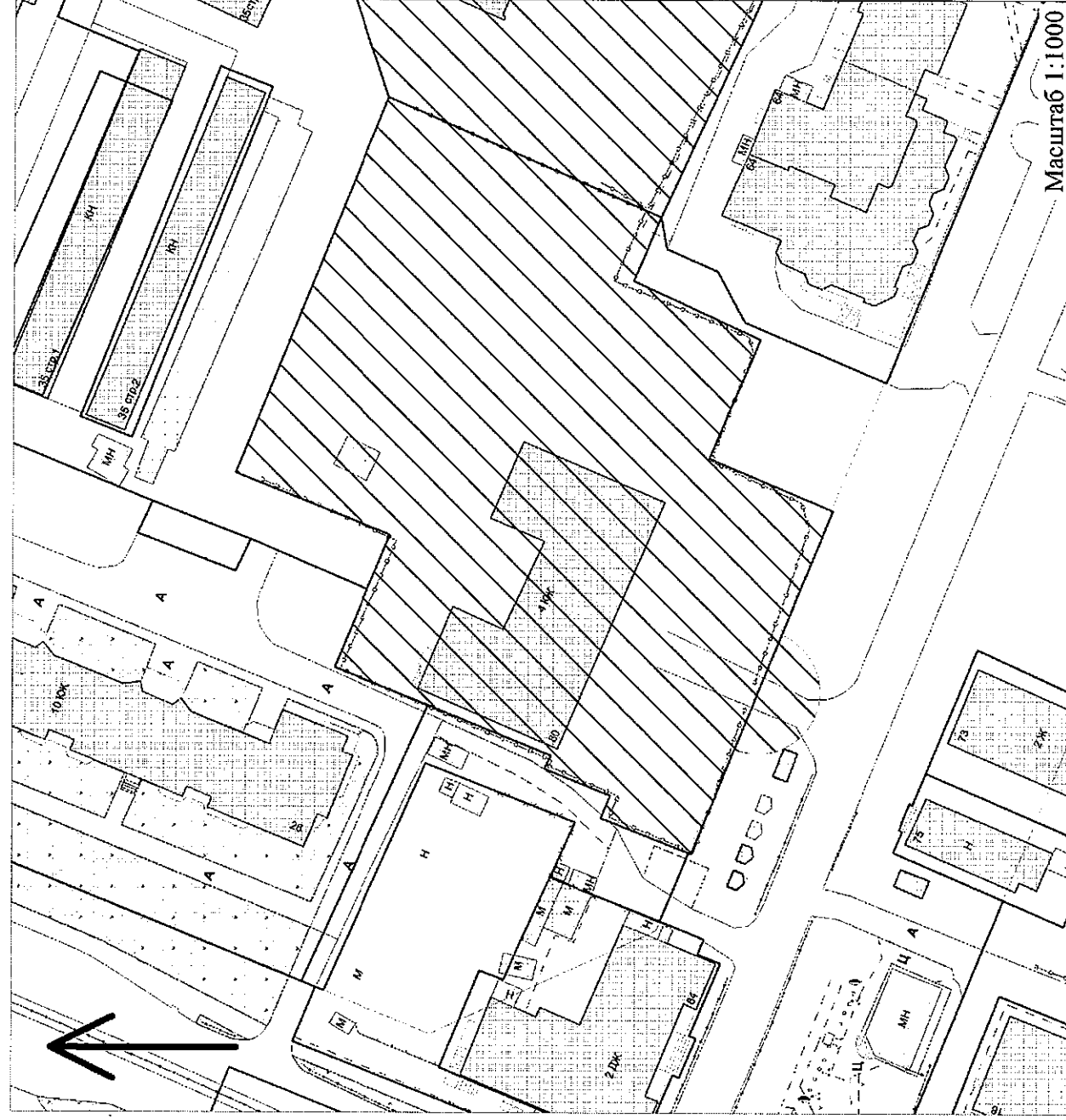
Приложение № 2

УТВЕРЖДЕНА

постановлением мэрии
города Архангельска
от 07.04.2014 № 278

Схема № 15
границ прилегающей территории
муниципального бюджетного образовательного учреждения
"Город Архангельск"
"Средняя школа № 9"

Местоположение объекта: Архангельская область, г. Архангельск, пр. Ломоносова, д. 80



Условные обозначения:

- - границы земельного участка;
- ▨ - границы прилегающих территорий, в пределах которых не допускается розничная продажа алкогольной продукции.

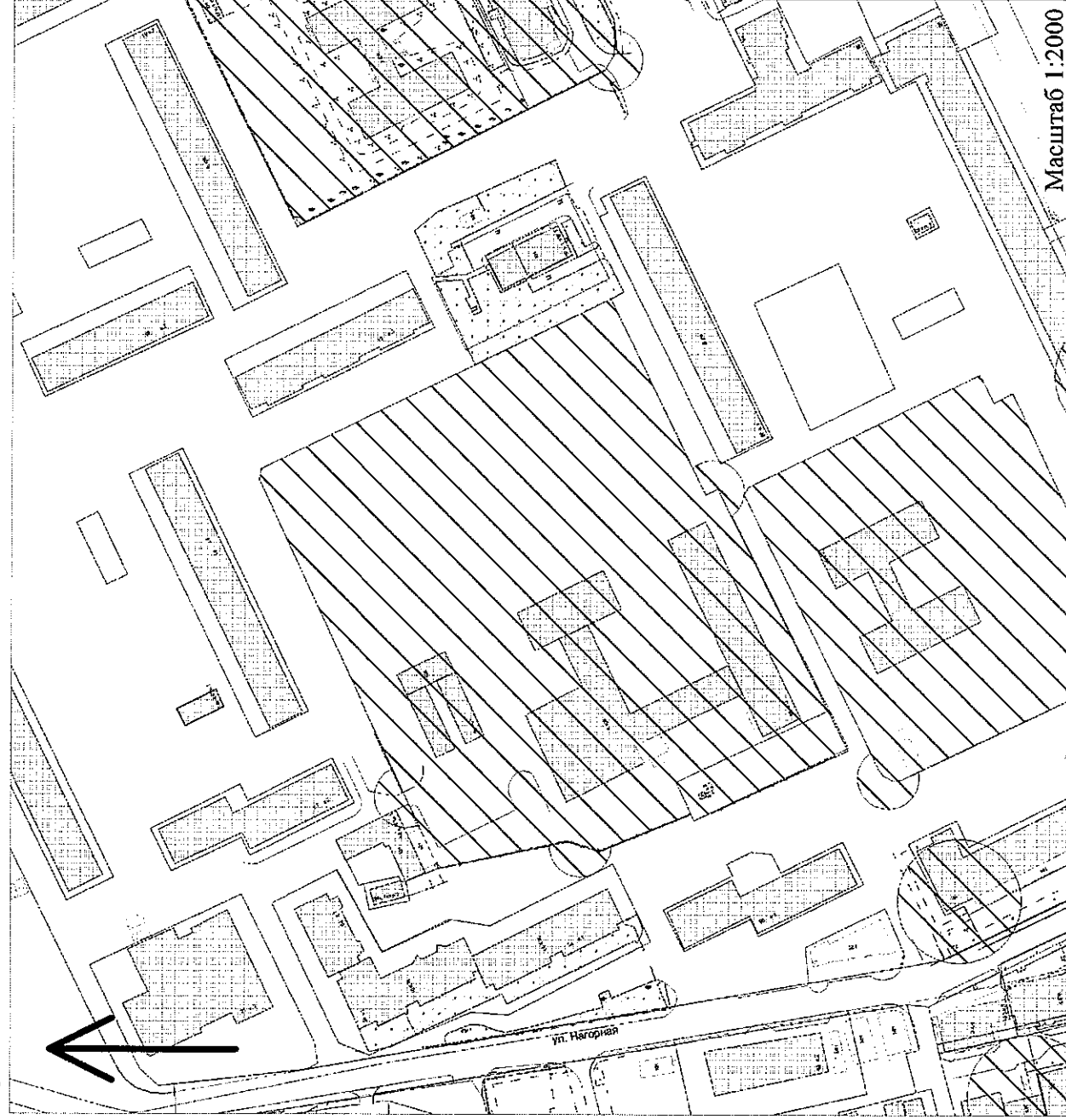
Приложение № 2

УТВЕРЖДЕНА

постановлением мэрии
города Архангельска
от 07.04.2014 № 278

Схема № 16
границ прилегающей территории
муниципального бюджетного общеобразовательного учреждения
муниципального образования "Город Архангельск"
"Средняя школа № 10"

Местоположение объекта: Архангельская область, г. Архангельск, ул. Воскресенская, д. 95,
корп. 3



Условные обозначения:

- - границы земельного участка;
- ▨ - границы прилегающих территорий, в пределах которых не допускается розничная продажа алкогольной продукции.

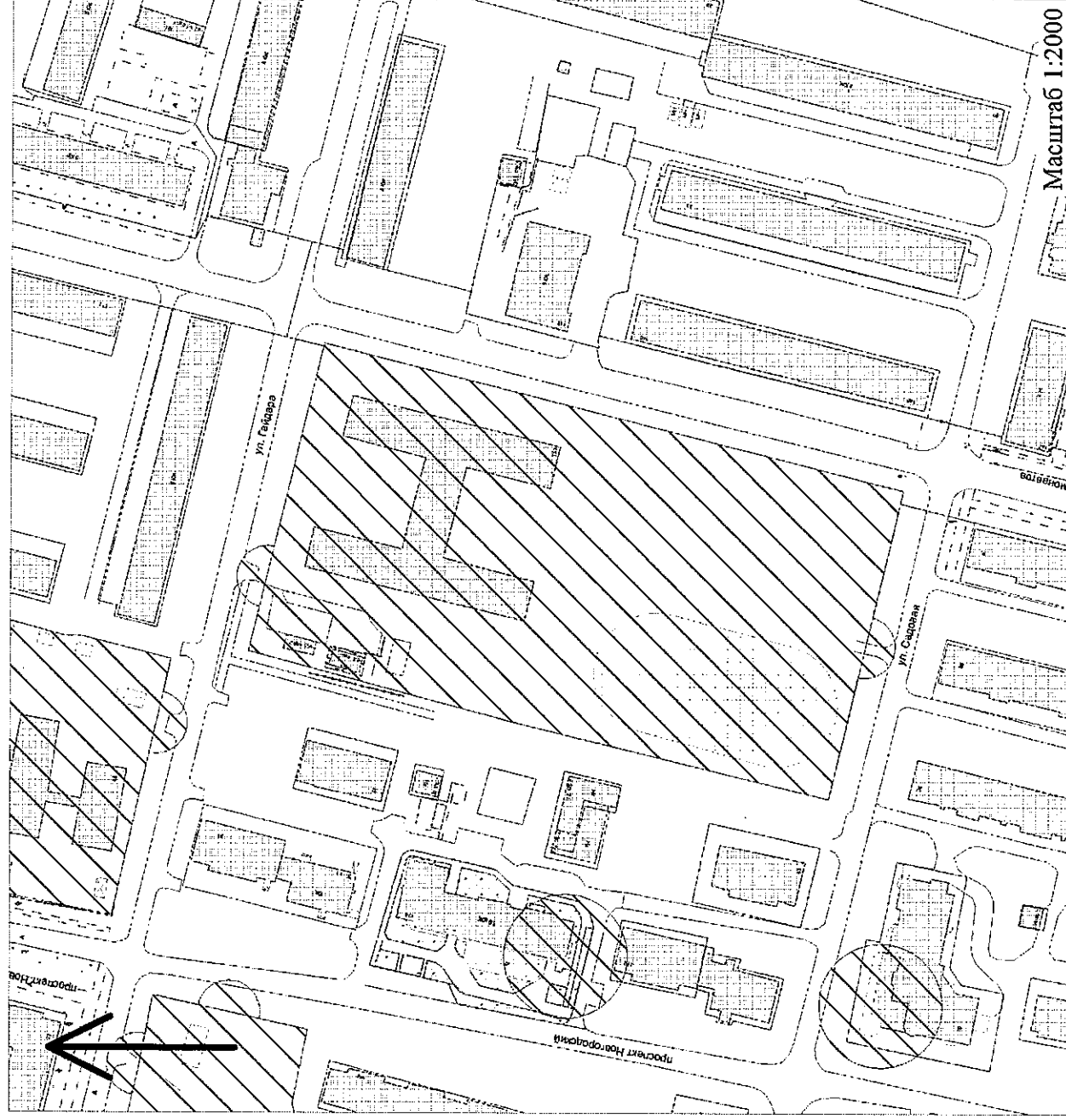
Приложение № 2

УТВЕРЖДЕНА

постановлением мэрии
города Архангельска
от 07.04.2014 № 278

Схема № 17
границ прилегающей территории
муниципального бюджетного общеобразовательного учреждения
муниципального образования "Город Архангельск"
"Средняя школа № 11"

Местоположение объекта: Архангельская область, г. Архангельск, пр. Советских космонавтов,
д. 153



Условные обозначения:

- - границы земельного участка;
- ▨ - границы прилегающих территорий, в пределах которых не допускается розничная продажа алкогольной продукции.

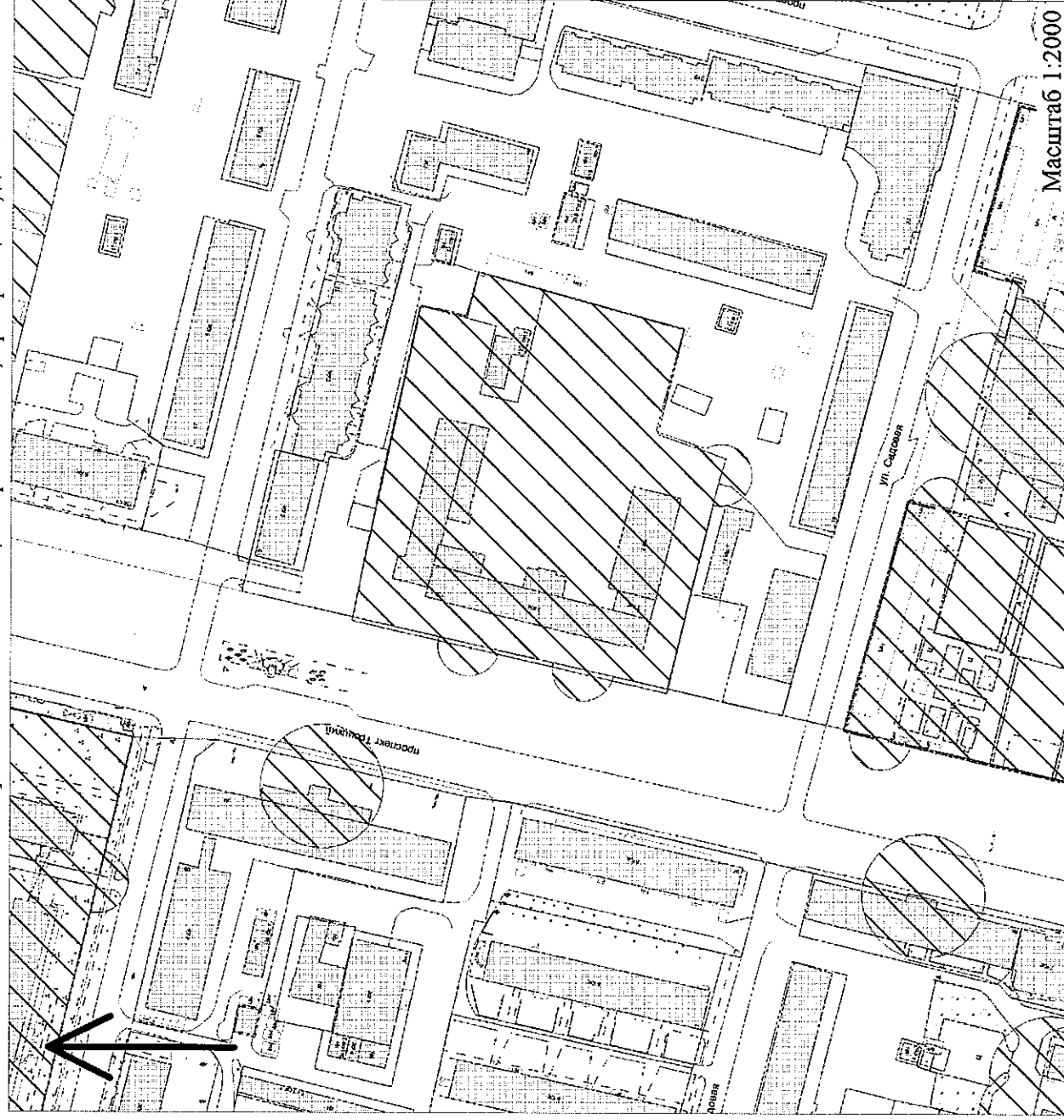
Приложение № 2

УТВЕРЖДЕНА

постановлением мэрии
города Архангельска
от 07.04.2014 № 278

Схема № 18
границ прилегающей территории
муниципального бюджетного общеобразовательного учреждения
муниципального образования "Город Архангельск"
"Средняя школа № 14 с углубленным изучением отдельных предметов
имени Я.И. Лейцингера"

Местоположение объекта: Архангельская область, г. Архангельск, пр. Троицкий, д.130



Условные обозначения:

- - границы земельного участка;
- ▨ - границы прилегающих территорий, в пределах которых не допускается розничная продажа алкогольной продукции.

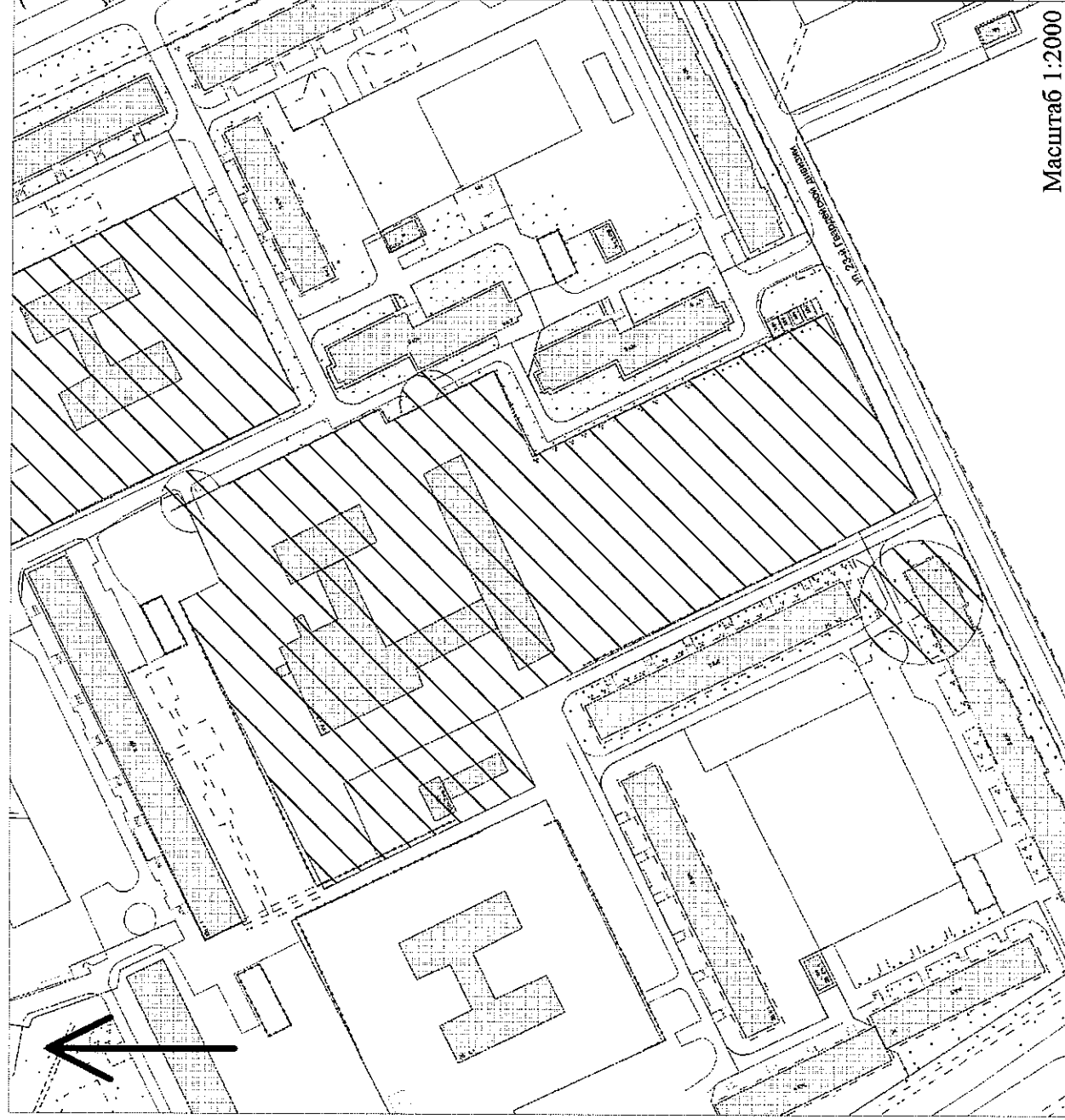
Приложение № 2

УТВЕРЖДЕНА

постановлением мэрии
города Архангельска
от 07.04.2014 № 278

Схема № 19
границ прилегающей территории
муниципального бюджетного общеобразовательного учреждения
муниципального образования "Город Архангельск"
"Средняя школа № 17"

Местоположение объекта: Архангельская область, г. Архангельск, ул. Воскресенская, д. 106,
корп. 2



Условные обозначения:

- - границы земельного участка;
- ▨ - границы прилегающих территорий, в пределах которых не допускается розничная продажа алкогольной продукции.

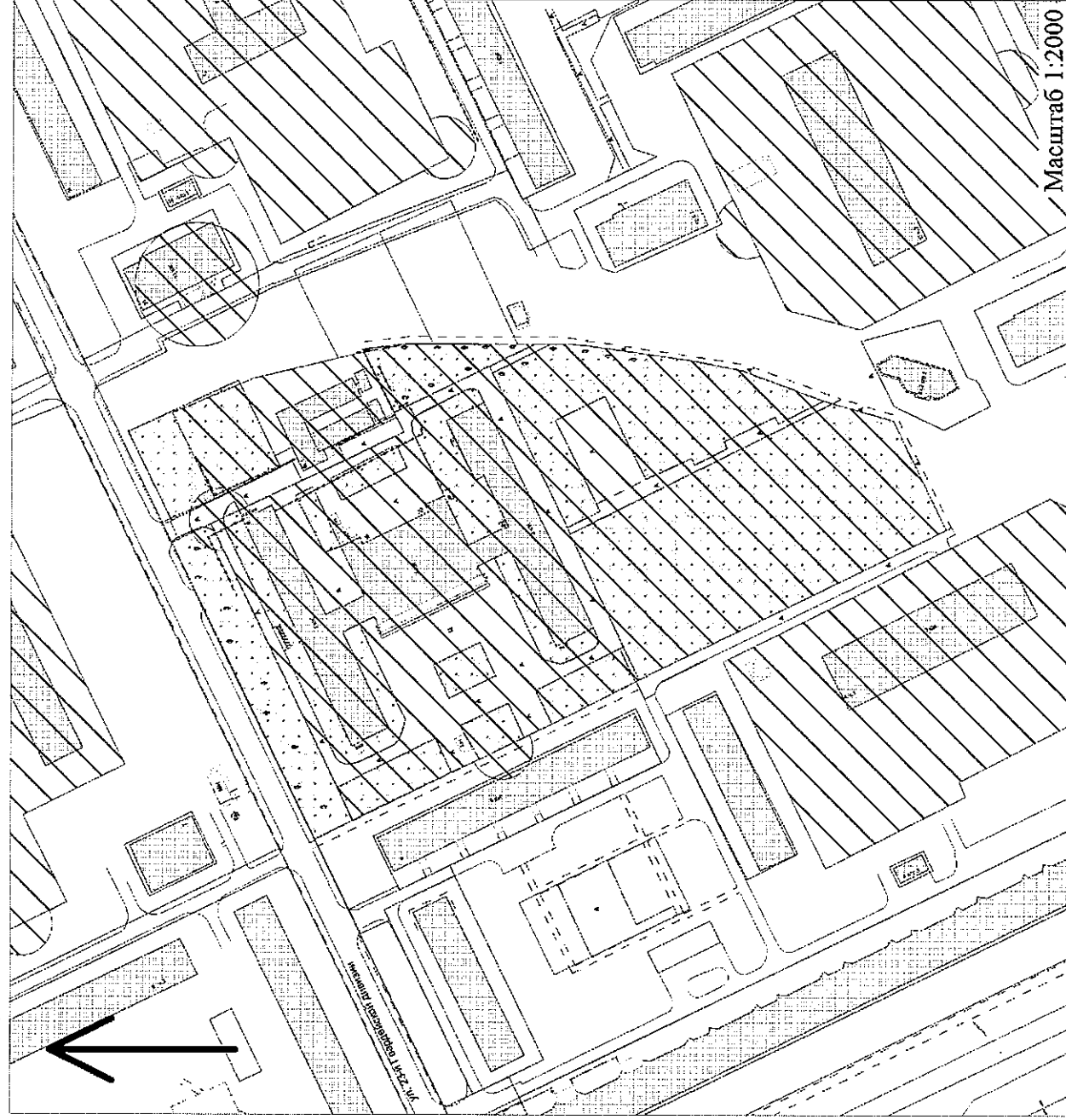
Приложение № 2

УТВЕРЖДЕНА

постановлением мэрии
города Архангельска
от 07.04.2014 № 278

Схема № 20
границ прилегающей территории
муниципального бюджетного общеобразовательного учреждения
муниципального образования "Город Архангельск"
"Средняя школа № 20"

Местоположение объекта: Архангельская область, г. Архангельск, ул. 23-й Гвардейской дивизии, д. 8



Условные обозначения:

- границы земельного участка;
- ▨ - границы прилегающих территорий, в пределах которых не допускается розничная продажа алкогольной продукции.

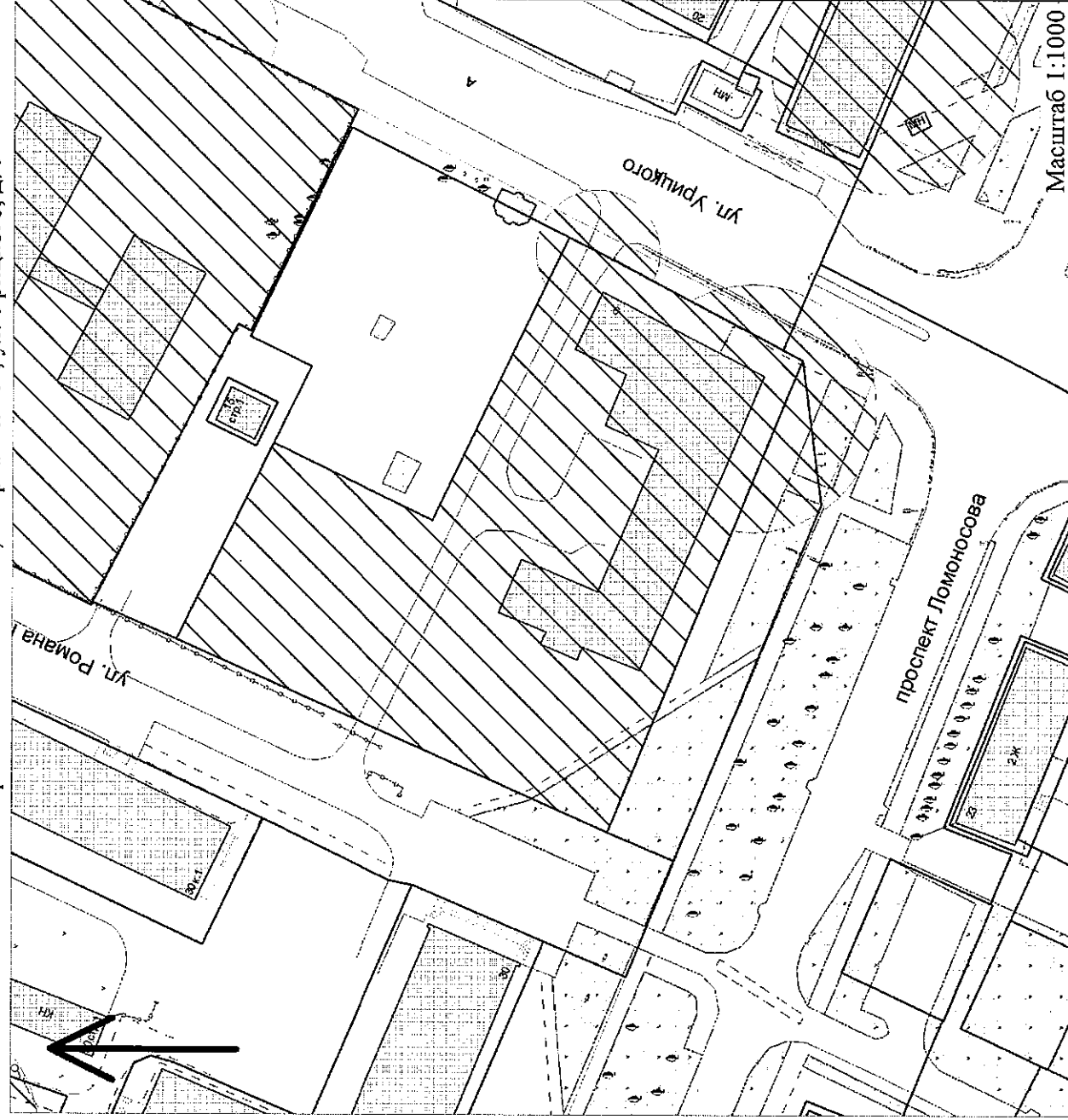
Приложение № 2

УТВЕРЖДЕНА

постановлением мэрии
города Архангельска
от 07.04.2014 № 278

Схема № 21
границ прилегающей территории
муниципального бюджетного общеобразовательного учреждения
муниципального образования "Город Архангельск"
"Гимназия № 21"

Местоположение объекта: Архангельская область, г. Архангельск, ул. Урицкого, д. 9



Условные обозначения:

- - границы земельного участка;
- ▨ - границы прилегающих территорий, в пределах которых не допускается розничная продажа алкогольной продукции.

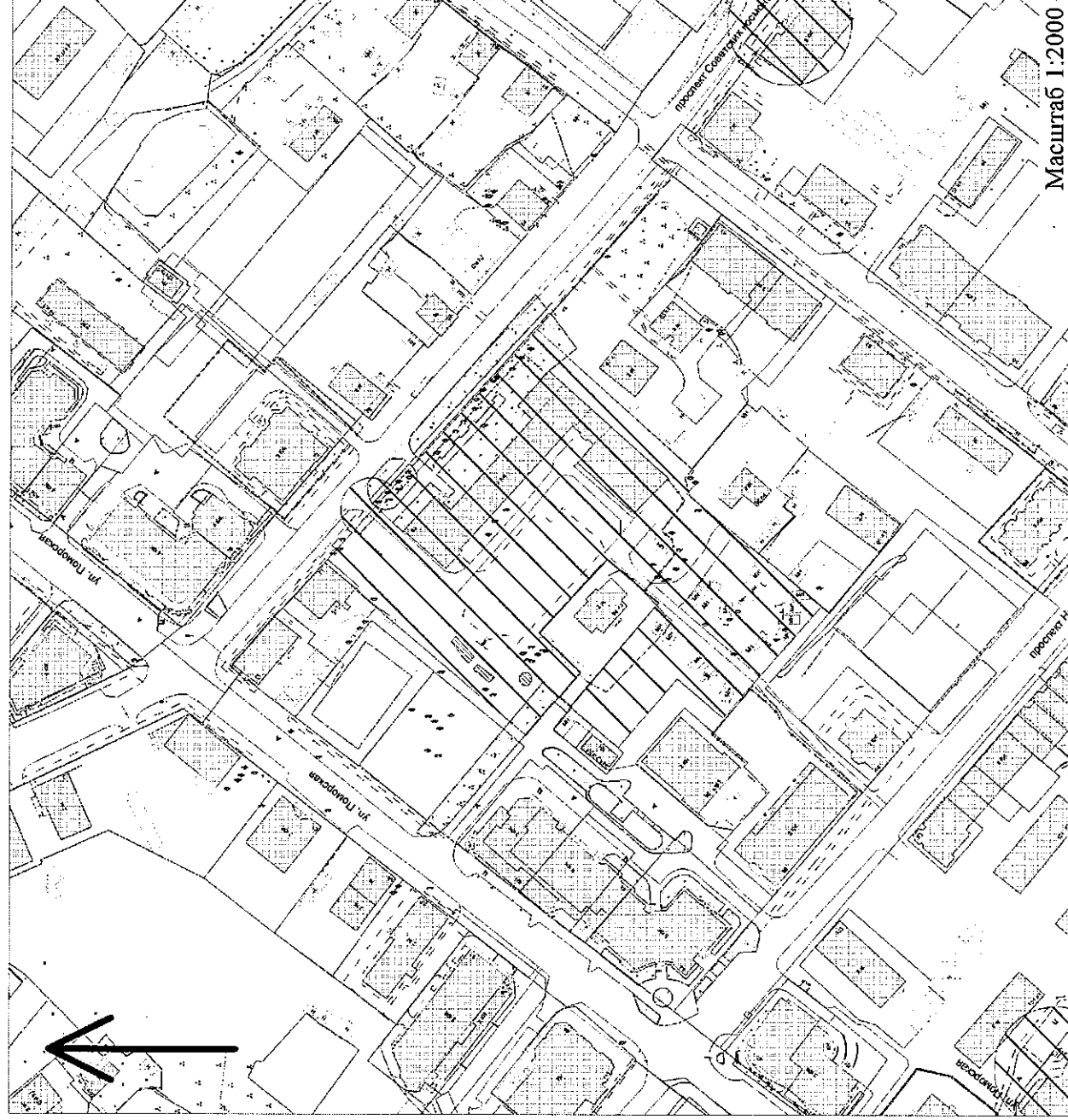
Приложенис № 2

УТВЕРЖДЕНА

постановлением мэрии
города Архангельска
от 07.04.2014 № 278

Схема № 22
границ прилегающей территории
муниципального бюджетного общеобразовательного учреждения
муниципального образования "Город Архангельск"
"Средняя школа № 22"

Местоположенис объекта: Архангельская область, г. Архангельск, пр. Советских космонавтов,
д. 69



Условные обозначения:

- - границы земельного участка;
- ▨ - границы прилегающих территорий, в пределах которых не допускается розничная продажа алкогольной продукции.

Приложение № 2

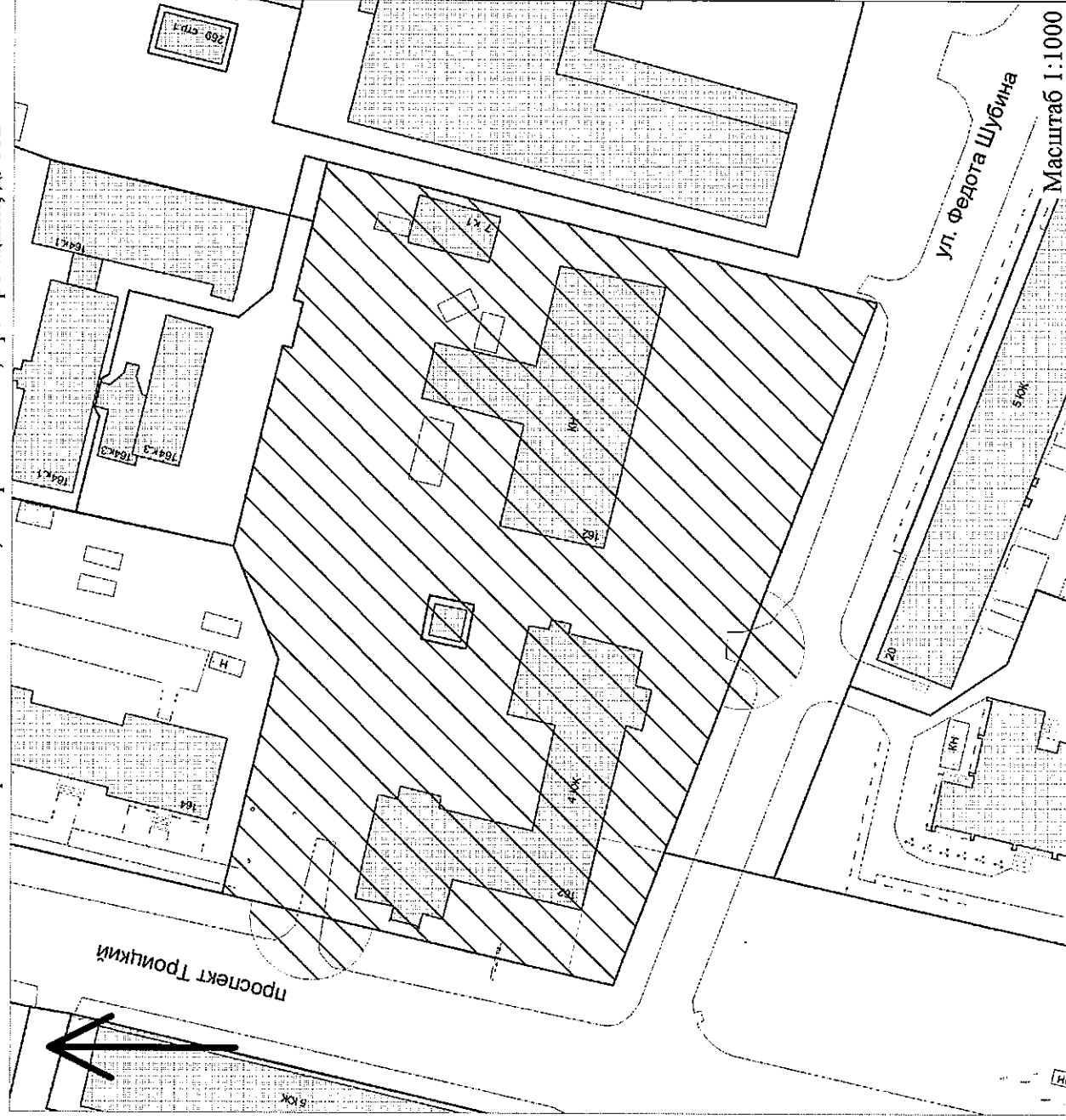
УТВЕРЖДЕНА

постановлением мэрии
города Архангельска
от 07.04.2014 № 278

Схема № 23

**границ прилегающей территории
муниципального бюджетного общеобразовательного учреждения
муниципального образования "Город Архангельск"
"Средняя школа № 23 имени А.С. Пушкина"**

Местоположение объекта: Архангельская область, г. Архангельск, пр. Троицкий, д. 162



Условные обозначения:

- границы земельного участка;
- ▨ - границы прилегающих территорий, в пределах которых не допускается розничная продажа алкогольной продукции.

Приложение № 2

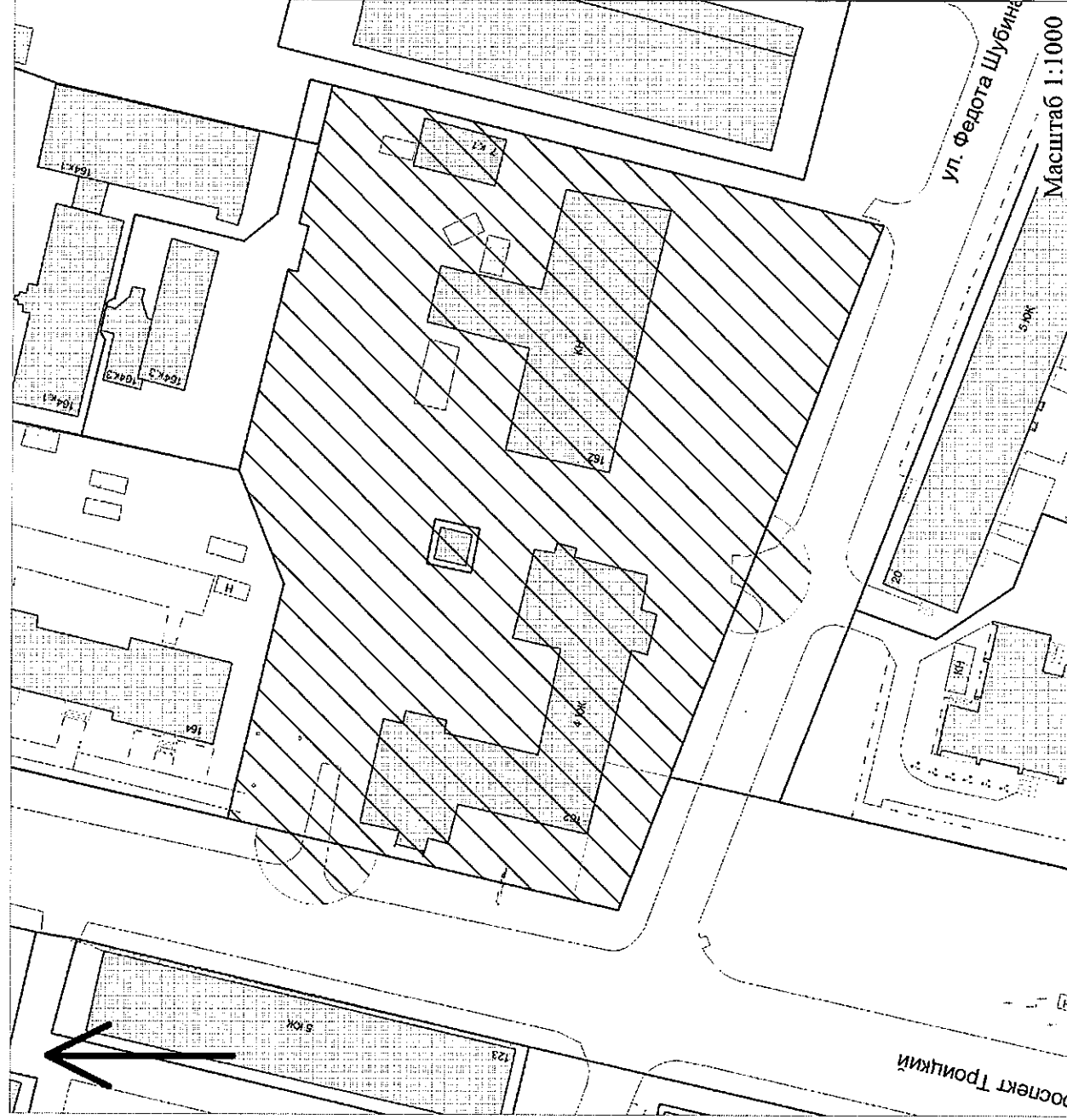
УТВЕРЖДЕНА

постановлением мэрии
города Архангельска
от 07.04.2014 № 278

Схема № 24

**границ прилегающей территории
муниципального бюджетного общеобразовательного учреждения
муниципального образования "Город Архангельск"
"Средняя школа № 23 имени А.С. Пушкина"**

Местоположение объекта: Архангельская область, г. Архангельск, пр. Троицкий, д. 162
(спортивный зал, мастерские)



Условные обозначения:

- границы земельного участка;
- ▨ границы прилегающих территорий, в пределах которых не допускается розничная продажа алкогольной продукции.

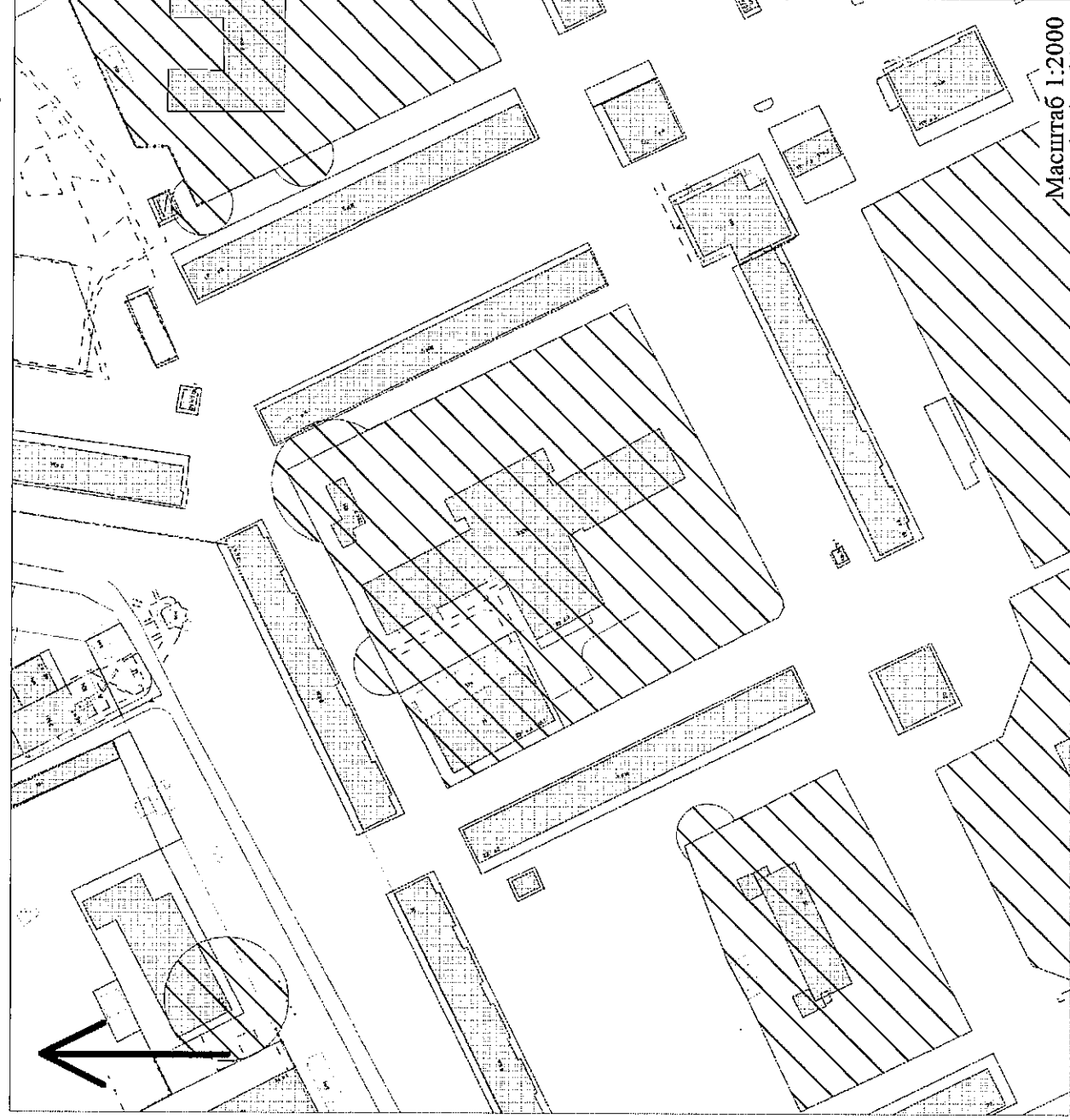
Приложение № 2

УТВЕРЖДЕНА

постановлением мэрии
города Архангельска
от 07.04.2014 № 278

Схема № 25
границ прилегающей территории
муниципального бюджетного образовательного учреждения
муниципального образования "Город Архангельск"
"Гимназия № 24"

Местоположение объекта: Архангельская область, г. Архангельск, ул. Тимме Я., д. 22, корп. 3



Масштаб 1:2000

Условные обозначения:

- - границы земельного участка;
- ▨ - границы прилегающих территорий, в пределах которых не допускается розничная продажа алкогольной продукции.

Приложение № 2

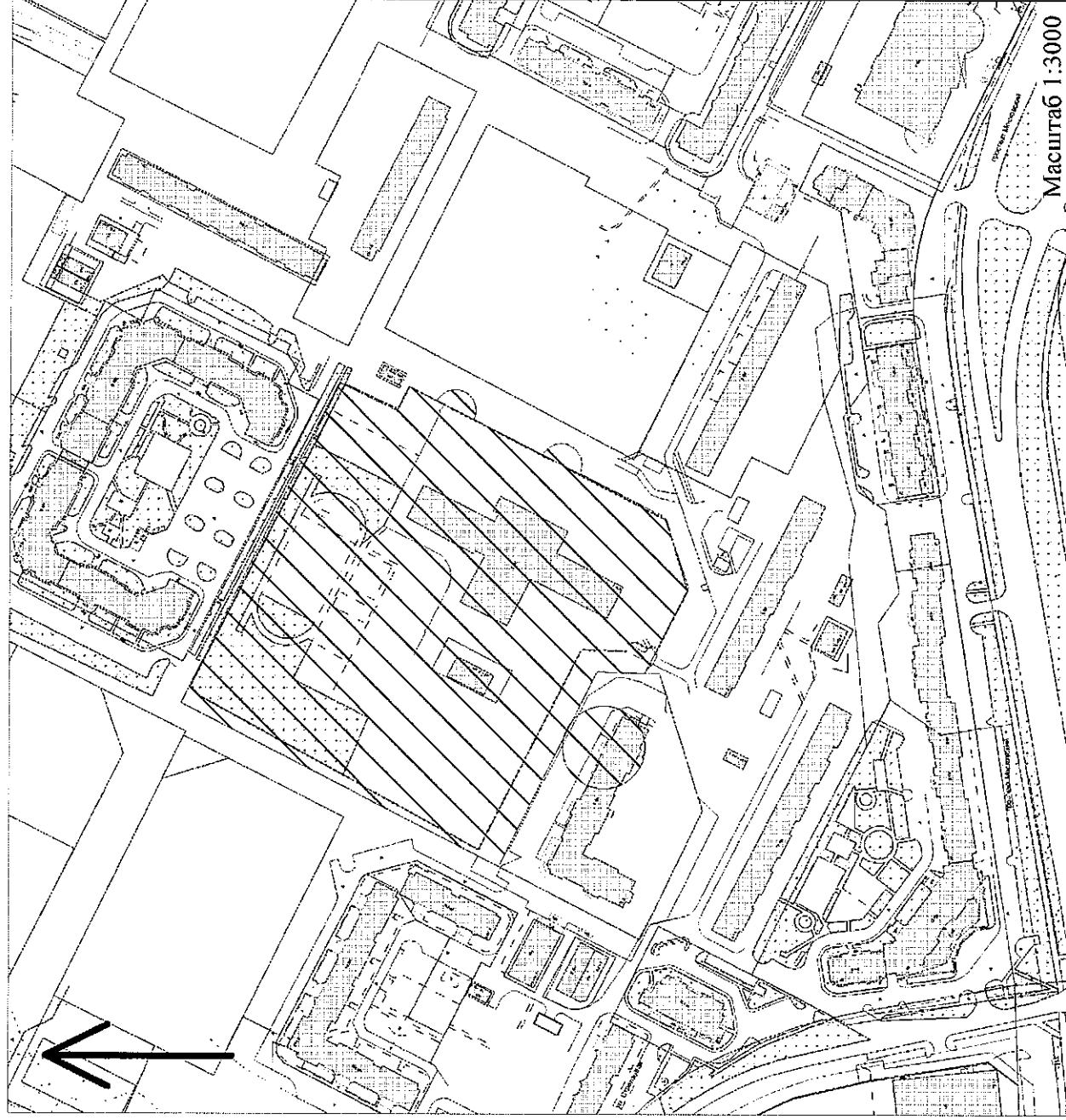
УТВЕРЖДЕНА

постановлением мэрии
города Архангельска
от 07.04.2014 № 278


Схема № 26

границ прилегающей территории
муниципального бюджетного общеобразовательного учреждения
муниципального образования "Город Архангельск"
"Гимназия № 25"

Местоположение объекта: Архангельская область, г. Архангельск, пр. Московский, д. 43,
корп. 2



Условные обозначения:

- - границы земельного участка;
-  - границы прилегающих территорий, в пределах которых не допускается розничная продажа алкогольной продукции.

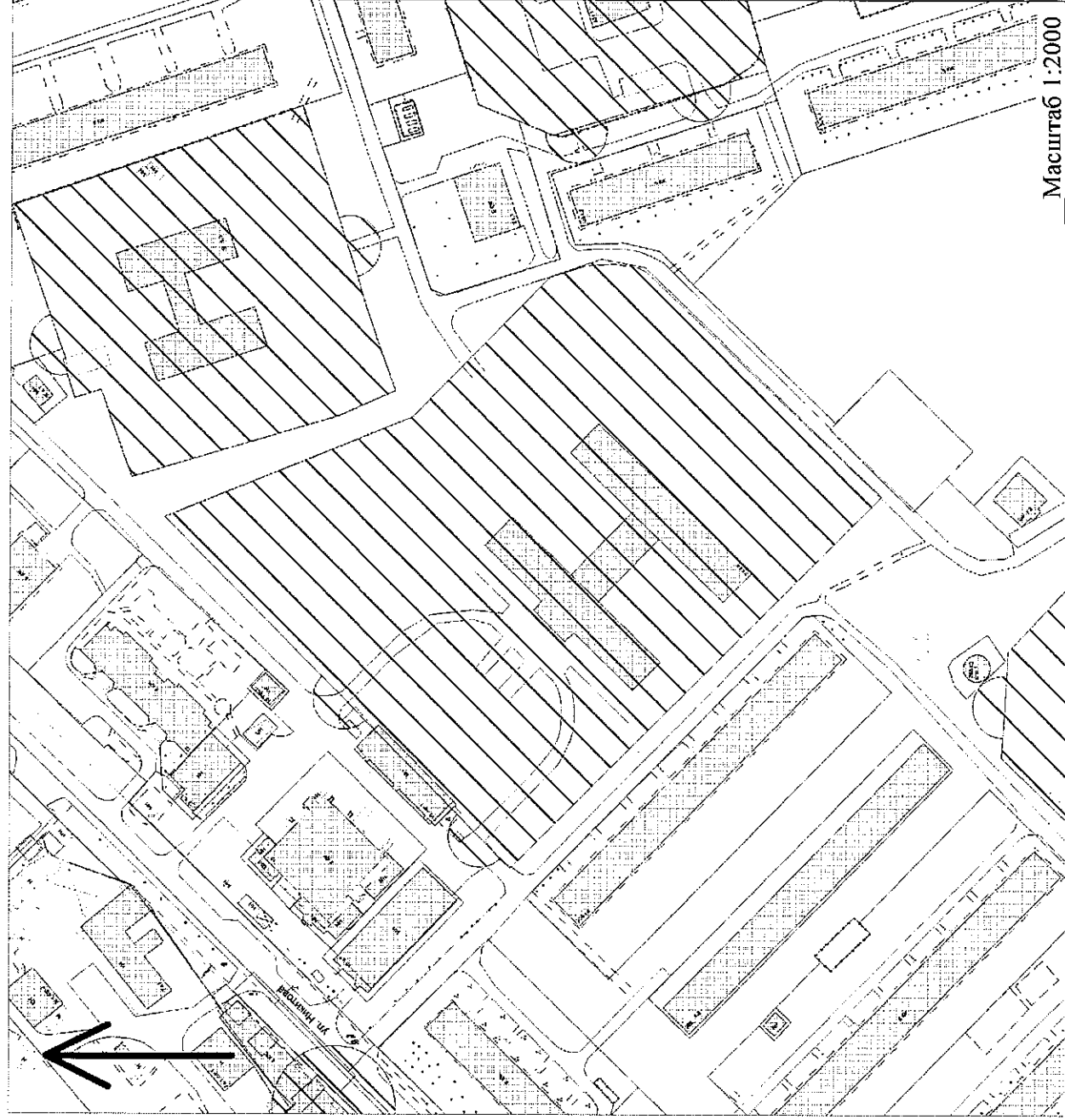
Приложение № 2

УТВЕРЖДЕНА

постановлением мэрии
города Архангельска
от 07.04.2014 № 278

Схема № 27
границ прилегающей территории
муниципального бюджетного общеобразовательного учреждения
муниципального образования "Город Архангельск"
"Средняя школа № 26"

Местоположение объекта: Архангельская область, г. Архангельск, ул. Воронина В.И., д. 37,
корп. 4



Условные обозначения:

- границы земельного участка;
- ▨ границы прилегающих территорий, в пределах которых не допускается розничная продажа алкогольной продукции.

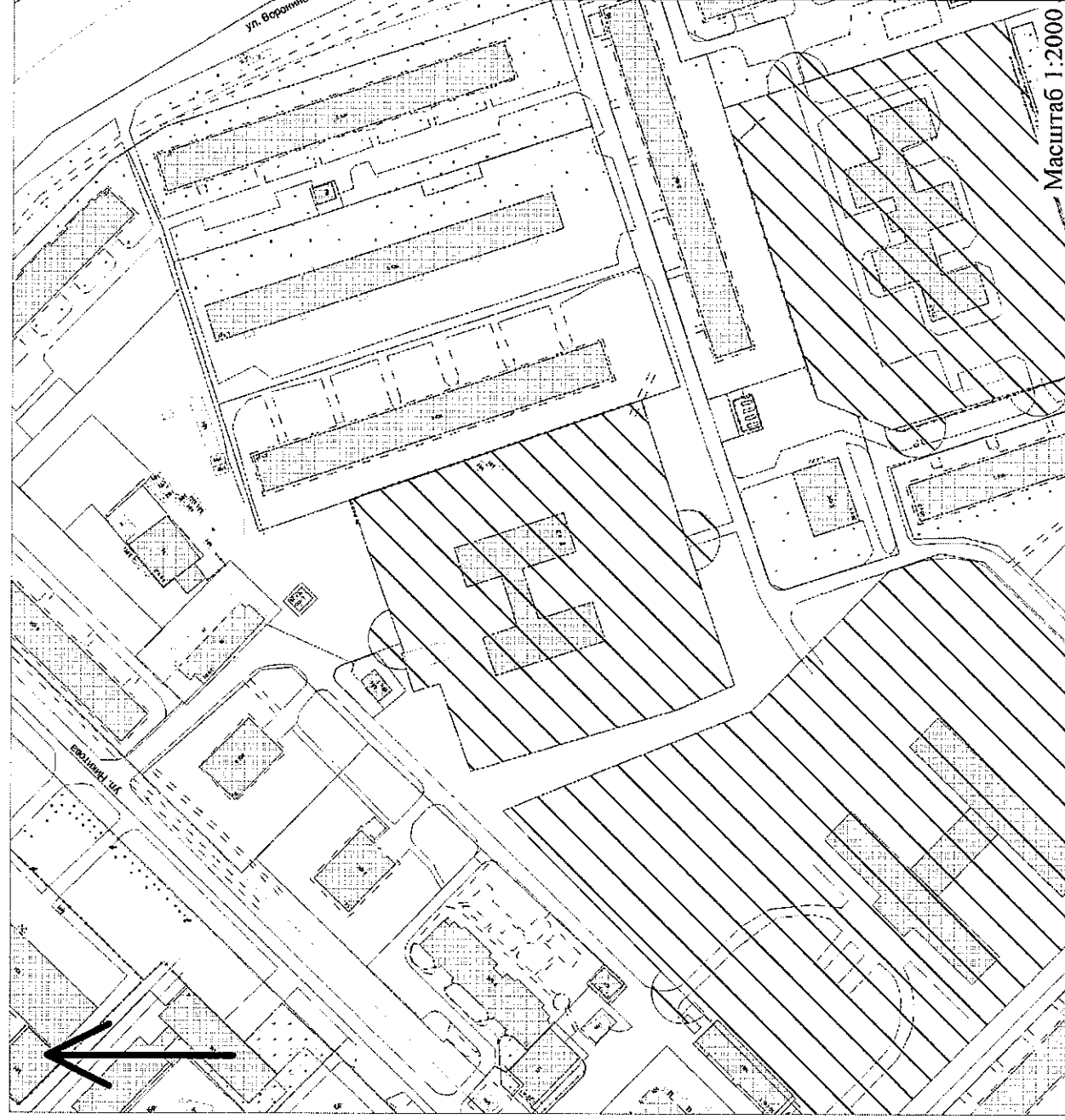
Приложение № 2

УТВЕРЖДЕНА

постановлением мэрии
города Архангельска
от 07.04.2014 № 278

Схема № 28
границ прилегающей территории
муниципального бюджетного общеобразовательного учреждения
муниципального образования "Город Архангельск"
"Средняя школа № 26"

Местоположение объекта: Архангельская область, г. Архангельск, ул. Воронина В.И., д. 37,
корп. 3 (начальный блок)



Условные обозначения:

- границы земельного участка;
- ▨ - границы прилегающих территорий, в пределах которых не допускается розничная продажа алкоголя и алкогольной продукции.

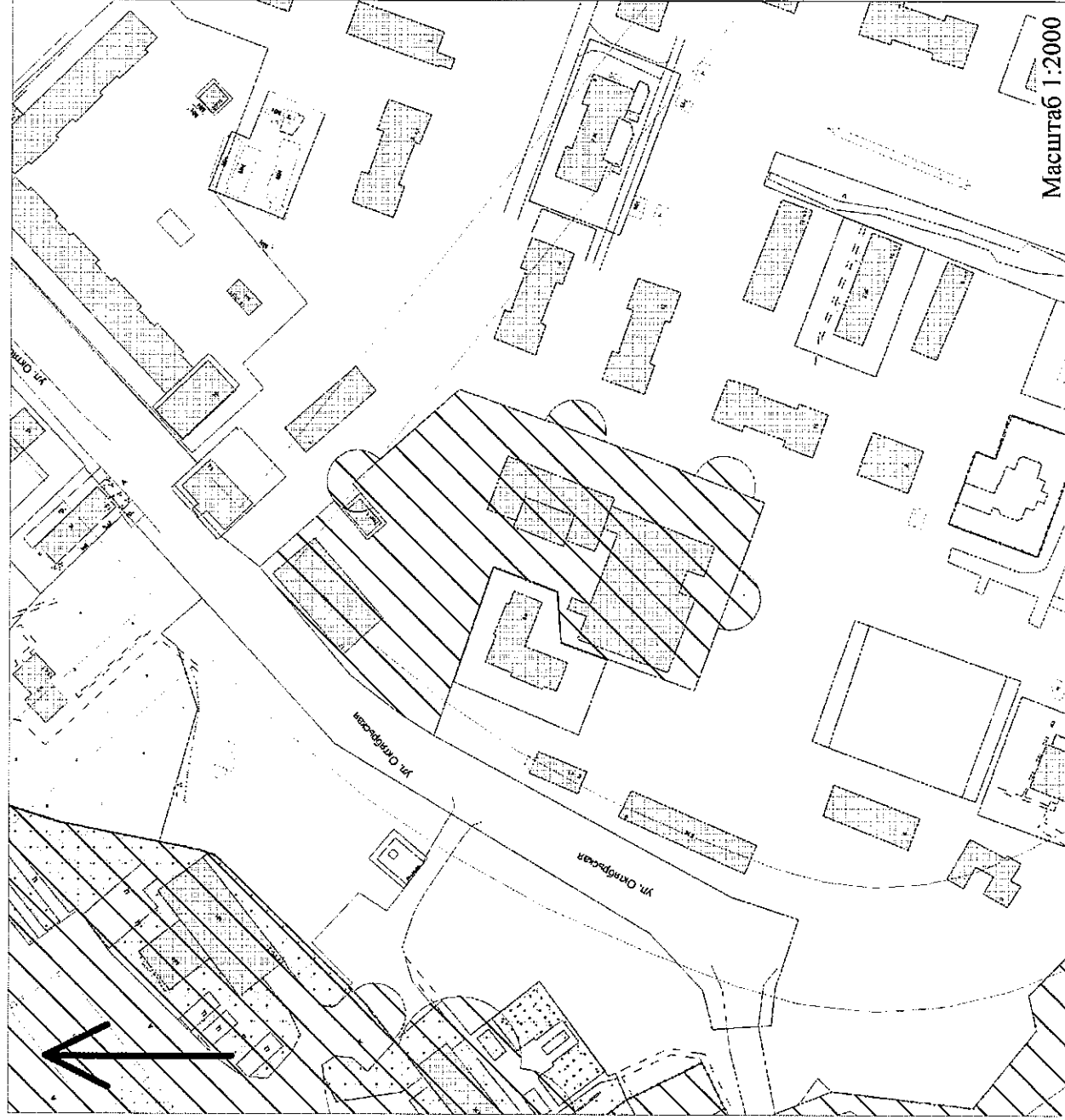
Приложение № 2

УТВЕРЖДЕНА

постановлением мэрии
города Архангельска
от 07.04.2014 № 278

Схема № 29
границ прилегающей территории
муниципального бюджетного общеобразовательного учреждения
муниципального образования "Город Архангельск"
"Средняя школа № 27"

Местоположение объекта: Архангельская область, г. Архангельск, ул. Кирова, д. 7



Условные обозначения:

- - границы земельного участка;
- ▨ - границы прилегающих территорий, в пределах которых не допускается розничная продажа алкогольной продукции.

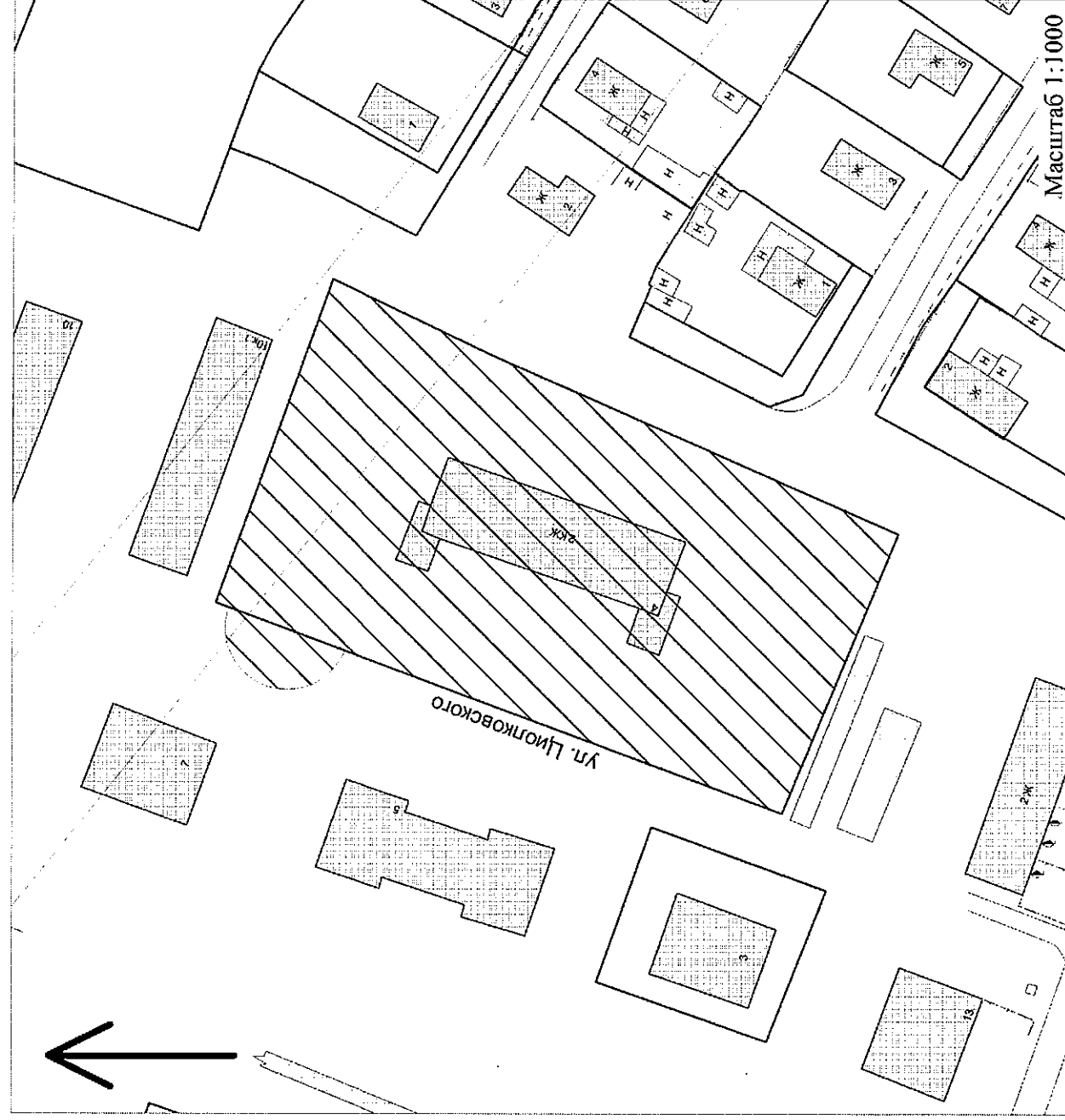
Приложение № 2

УТВЕРЖДЕНА

постановлением мэрии
города Архангельска
от 07.04.2014 № 278

Схема № 30
границ прилегающей территории
муниципального бюджетного общеобразовательного учреждения
муниципального образования "Город Архангельск"
"Средняя школа № 27"

Местоположение объекта: Архангельская область, г. Архангельск, ул. Циолковского, д. 4
(начальная школа)



Условные обозначения:

- границы земельного участка;
- ▨ - границы прилегающих территорий, в пределах которых не допускается розничная продажа алкогольной продукции.

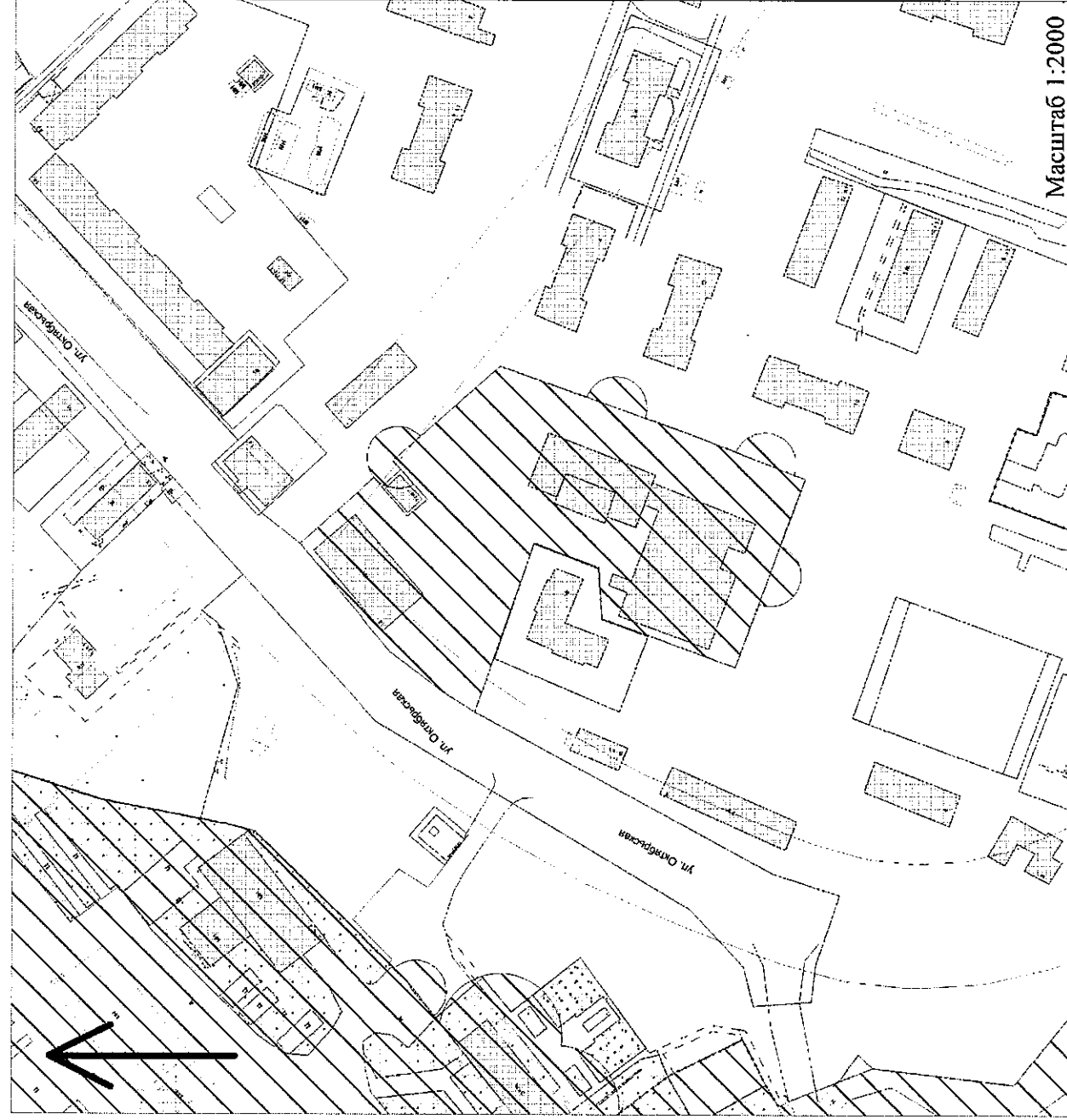
Приложение № 2

УТВЕРЖДЕНА

постановлением мэрии
города Архангельска
от 07.04.2014 № 278

Схема № 31
границ прилегающей территории
муниципального бюджетного общеобразовательного учреждения
муниципального образования "Город Архангельск"
"Средняя школа № 27"

Местоположение объекта: Архангельская область, г. Архангельск, ул. Октябрьская, д. 12
(мастерские)



Условные обозначения:

- границы земельного участка;
- ▨ - границы прилегающих территорий, в пределах которых не допускается розничная продажа алкогольной продукции.

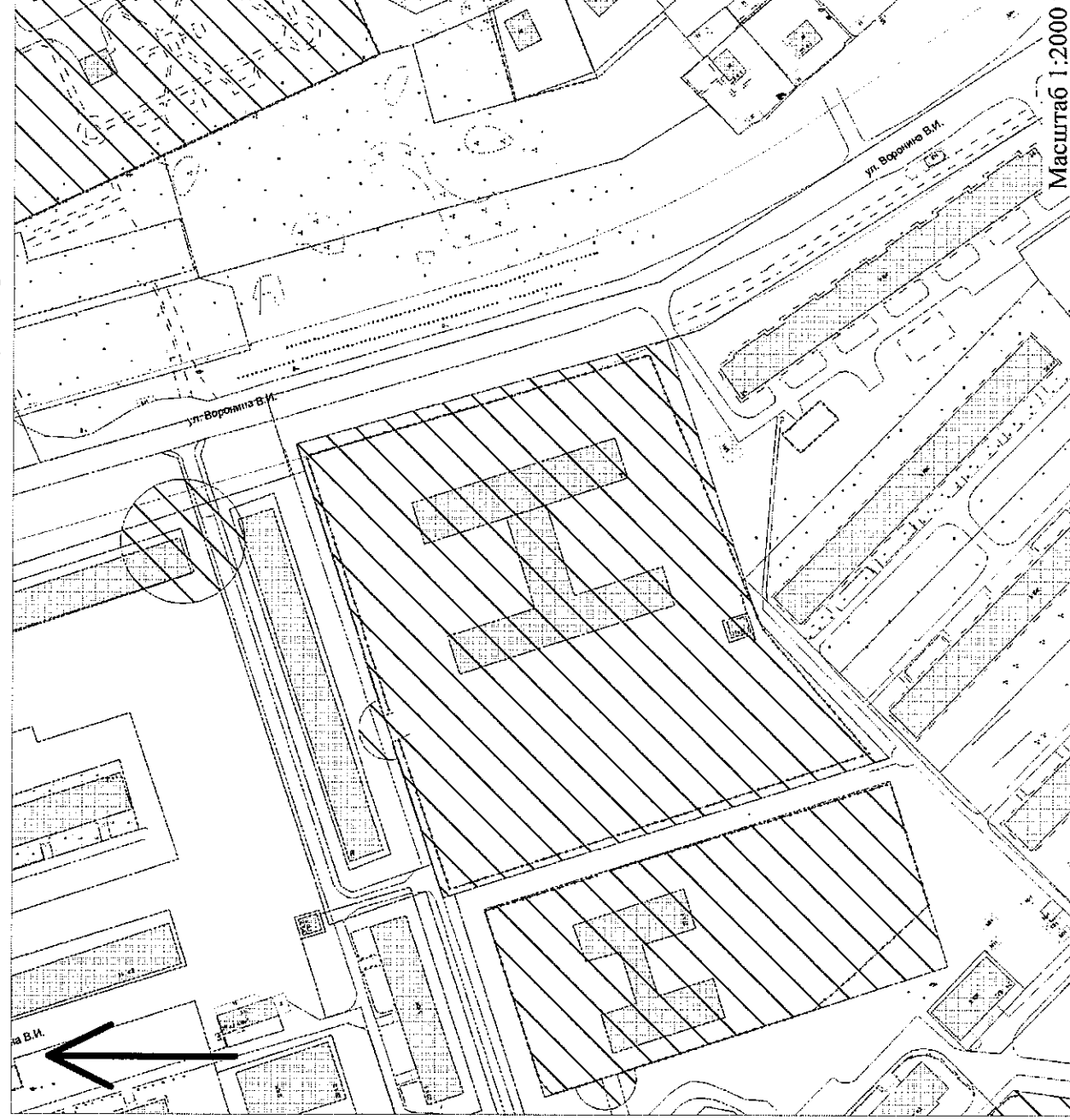
Приложенис № 2

УТВЕРЖДЕНА

постановлением мэрии
города Архангельска
от 07.04.2014 № 278

Схема № 32
границ прилегающей территории
муниципального бюджетного общеобразовательного учреждения
муниципального образования "Город Архангельск"
"Средняя школа № 28"

Местоположение объекта: Архангельская область, г. Архангельск, ул. Воронина В.И., д. 27



Условные обозначения:

- - границы земельного участка;
- ▨ - границы прилегающих территорий, в пределах которых не допускается розничная продажа алкогольной продукции.

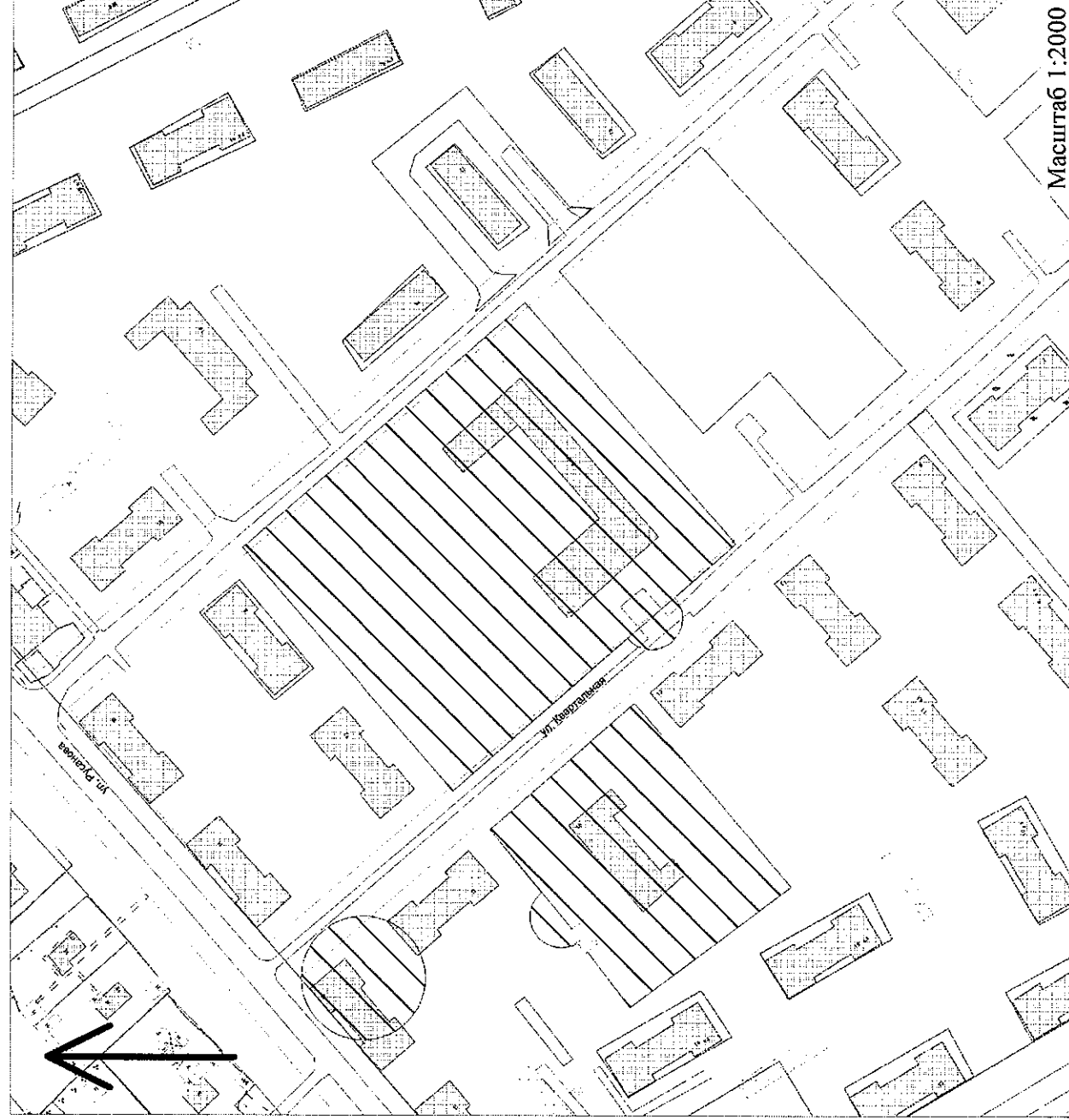
Приложение № 2

УТВЕРЖДЕНА

постановлением мэрии
города Архангельска
от 07.04.2014 № 278

Схема № 33
границ прилегающей территории
муниципального бюджетного общеобразовательного учреждения
муниципального образования "Город Архангельск"
"Средняя школа № 30"

Местоположение объекта: Архангельская область, г. Архангельск, ул. Квартальная, д. 10



Условные обозначения:

- границы земельного участка;
- ▨ - границы прилегающих территорий, в пределах которых не допускается розничная продажа алкогольной продукции.

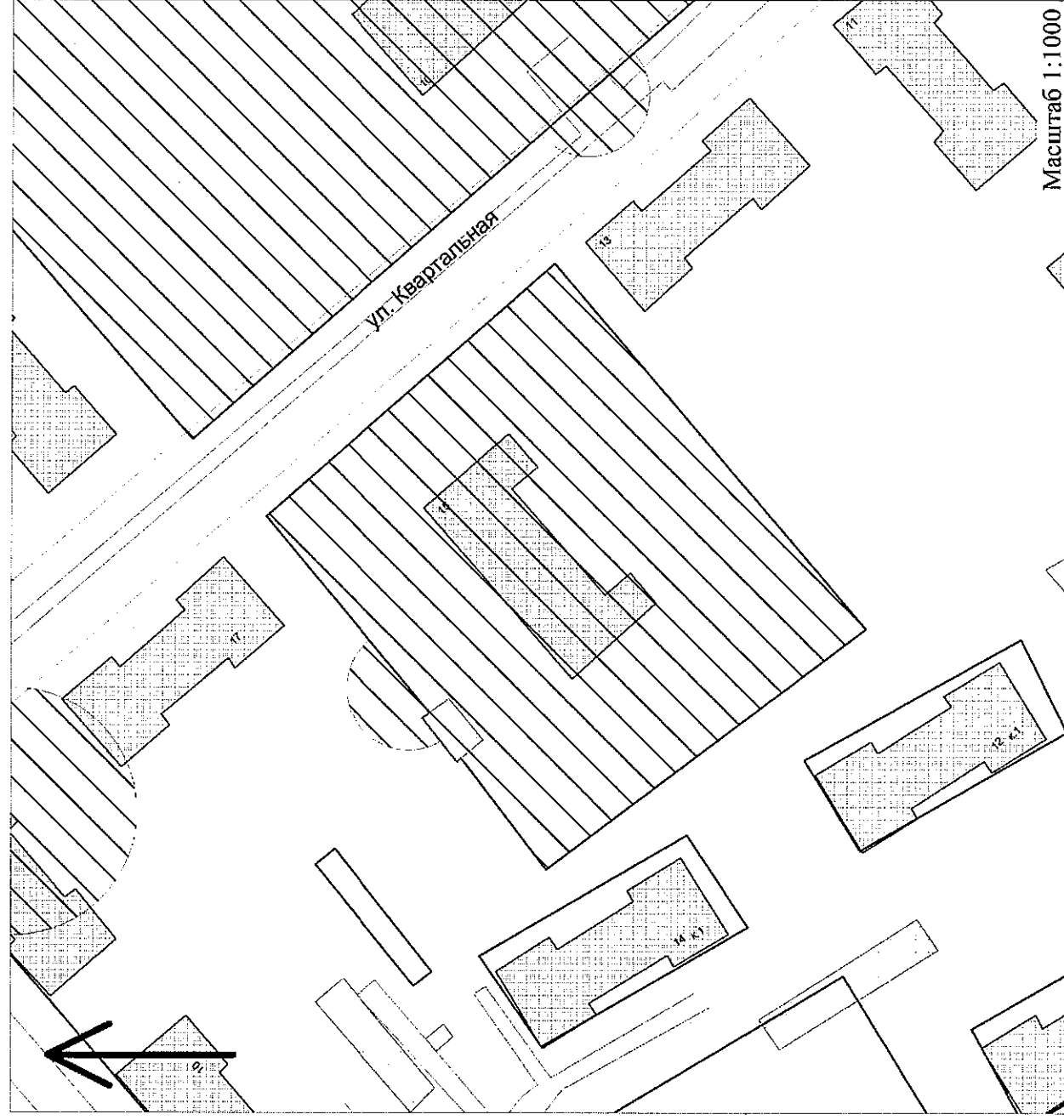
Приложение № 2

УТВЕРЖДЕНА

постановлением мэрии
города Архангельска
от 07.04.2014 № 278

Схема № 34
границ прилегающей территории
муниципального бюджетного общеобразовательного учреждения
муниципального образования "Город Архангельск"
"Средняя школа № 30"

Местоположение объекта: Архангельская область, г. Архангельск, ул. Квартальная, д. 15
(начальная школа)



Условные обозначения:

- - границы земельного участка;
- ▨ - границы прилегающих территорий, в пределах которых не допускается розничная продажа алкогольной продукции.

Приложение № 2

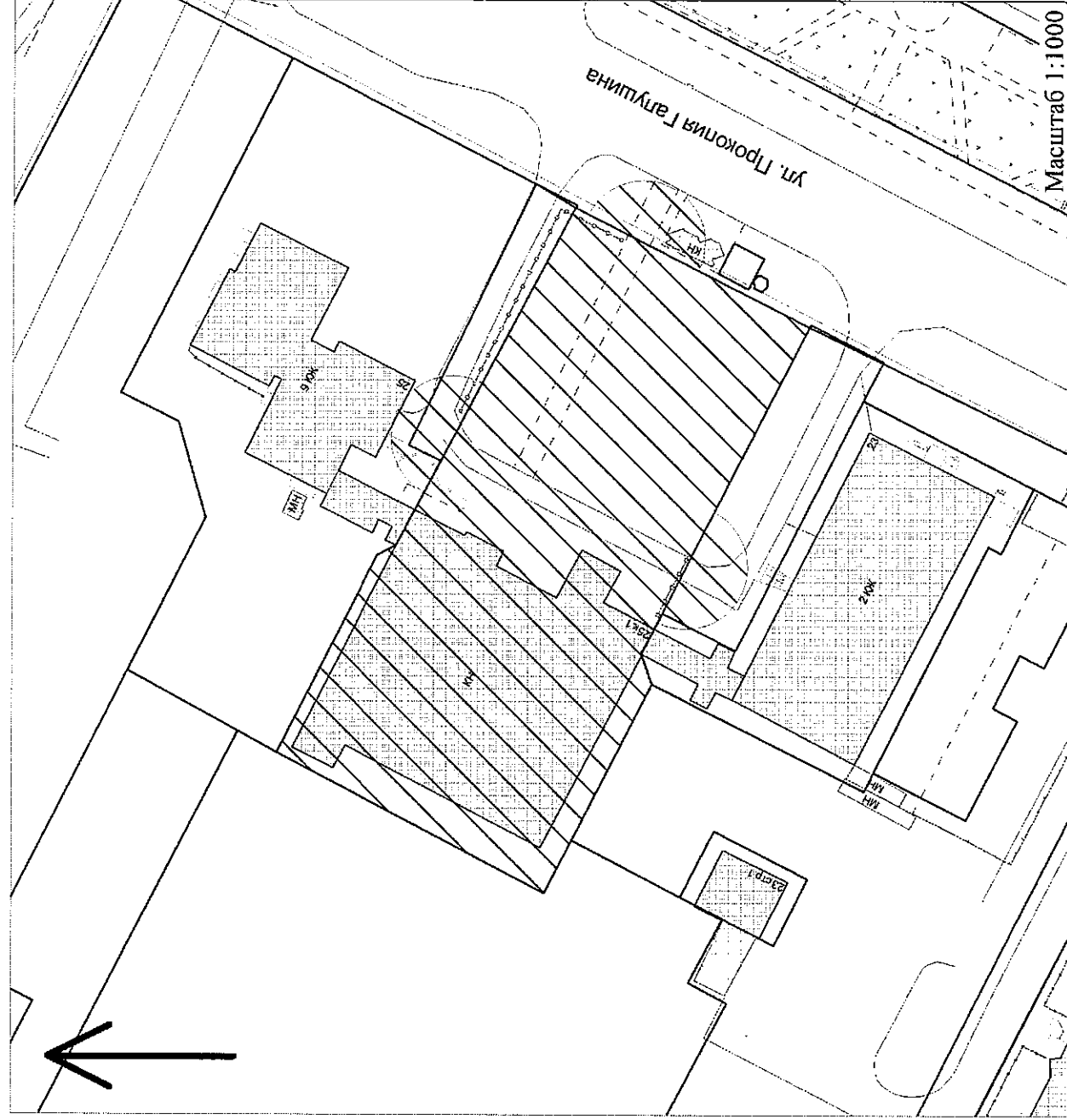
УТВЕРЖДЕНА

постановлением мэрии
города Архангельска
от 07.04.2014 № 278

Схема № 35

**границ прилегающей территории
муниципального бюджетного общеобразовательного учреждения
муниципального образования "Город Архангельск"
"Архангельская средняя школа Соловецких юнг"**

Местоположение объекта: Архангельская область, г. Архангельск, ул. Прокопия Галушина, д. 25,
корп. 1



Условные обозначения:

- границы земельного участка;
- ▨ - границы прилегающих территорий, в пределах которых не допускается розничная продажа алкогольной продукции.

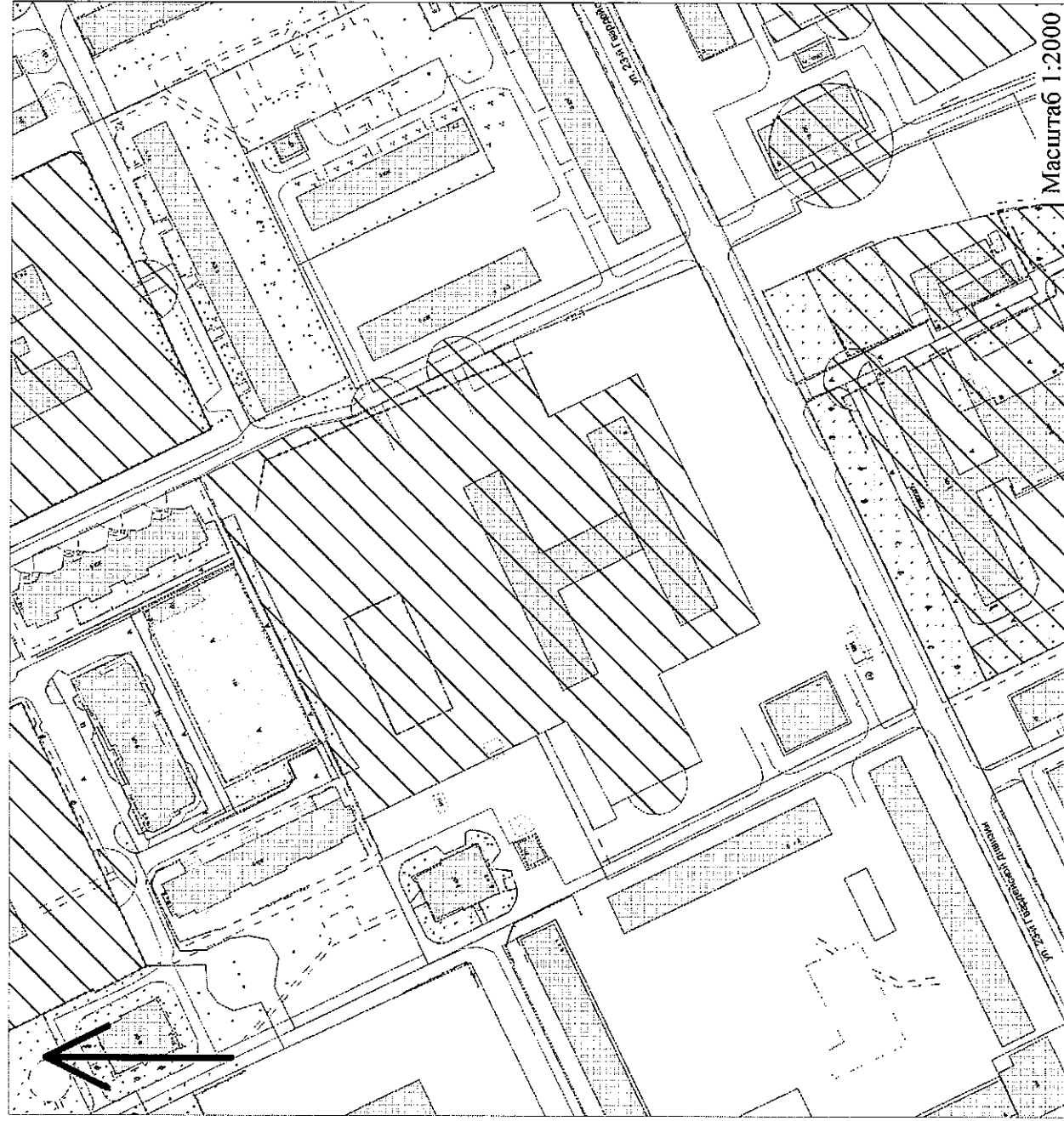
Приложение № 2

УТВЕРЖДЕНА

постановлением мэрии
города Архангельска
от 07.04.2014 № 278

Схема № 36
границ прилегающей территории
муниципального бюджетного общеобразовательного учреждения
муниципального образования "Город Архангельск"
"Средняя школа № 33"

Местоположение объекта: Архангельская область, г. Архангельск, ул. 23-й Гвардейской дивизии,
д. 9



Условные обозначения:

- границы земельного участка;
- ▨ - границы прилегающих территорий, в пределах которых не допускается розничная продажа алкогольной продукции.

Приложение № 2

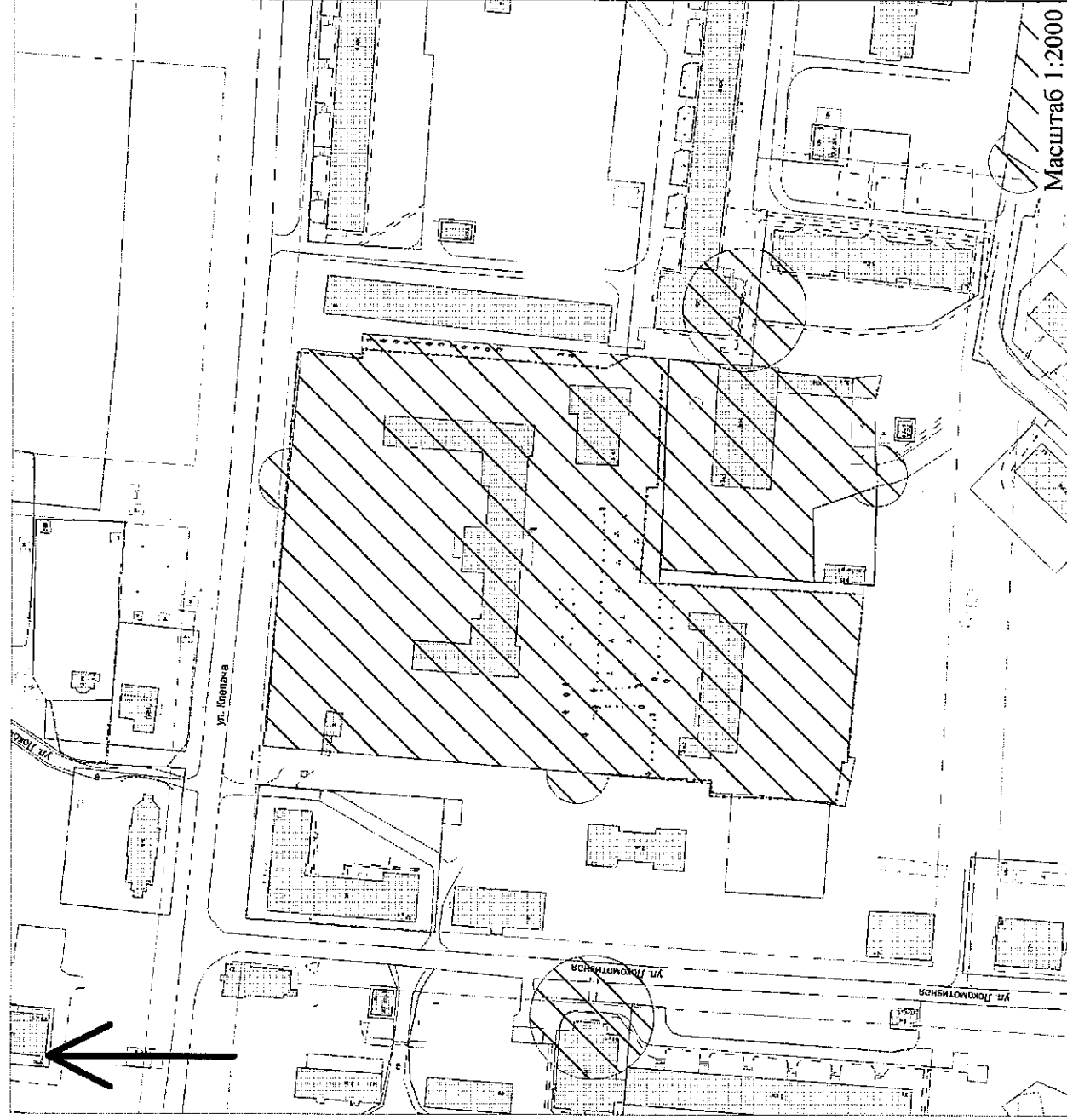
УТВЕРЖДЕНА

постановлением мэрии
города Архангельска
от 07.04.2014 № 278

Схема № 37

границ прилегающей территории
муниципального бюджетного общеобразовательного учреждения
муниципального образования "Город Архангельск"
"Средняя школа № 34"

Местоположение объекта: Архангельская область, г. Архангельск, ул. Клепача, д. 3



Условные обозначения:

- границы земельного участка;
- ▨ - границы прилегающих территорий, в пределах которых не допускается розничная продажа алкогольной продукции.

Приложение № 2

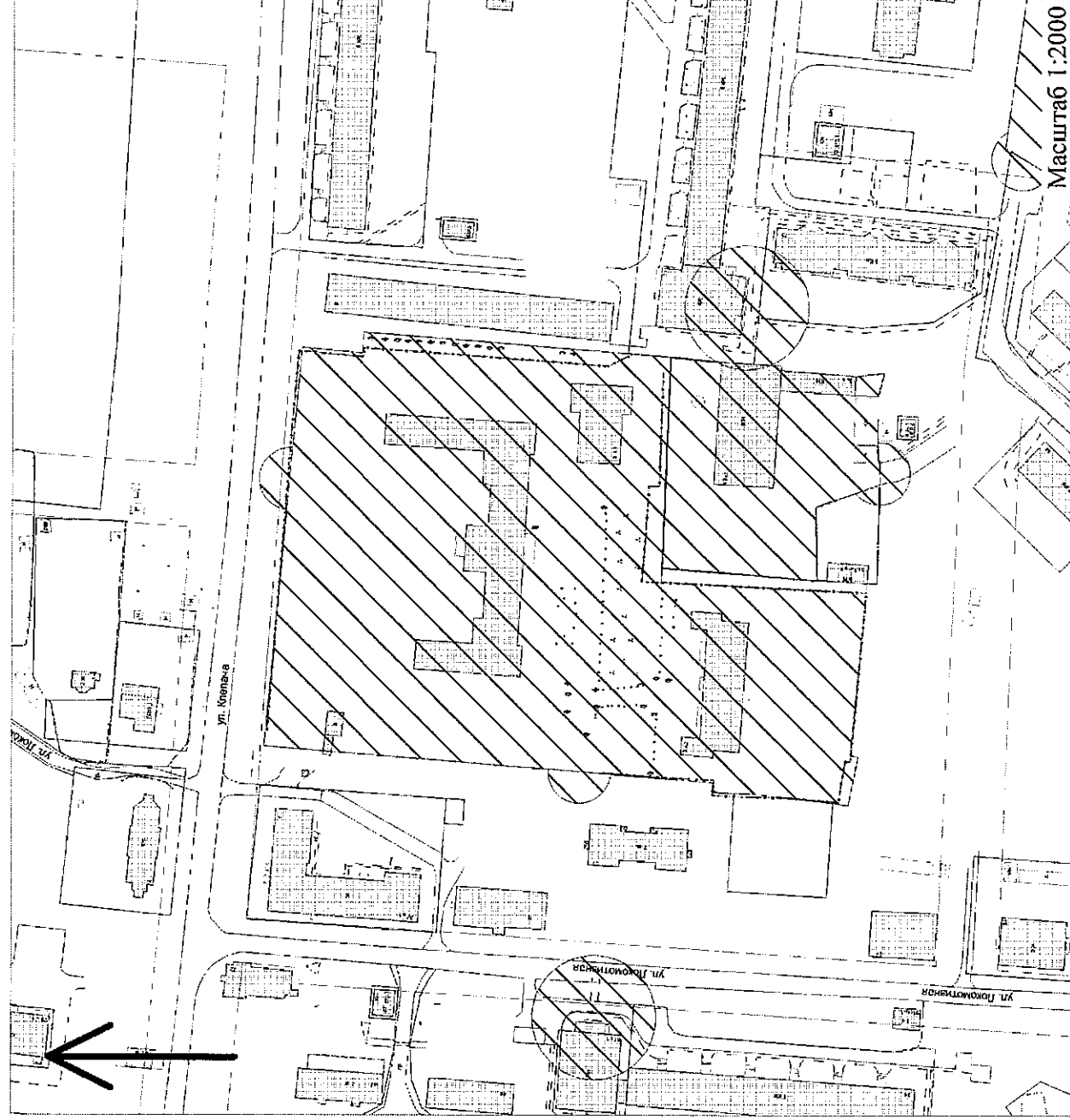
УТВЕРЖДЕНА

постановлением мэрии
города Архангельска
от 07.04.2014 № 278

Схема № 38

границ прилегающей территории
муниципального бюджетного общеобразовательного учреждения
муниципального образования "Город Архангельск"
"Средняя школа № 34"

Местоположение объекта: Архангельская область, г. Архангельск, ул. Клепача, д. 3, корп. 1
(спортивный зал)



Условные обозначения:

- - границы земельного участка;
- ▨ - границы прилегающих территорий, в пределах которых не допускается розничная продажа алкогольной продукции.

Приложение № 2

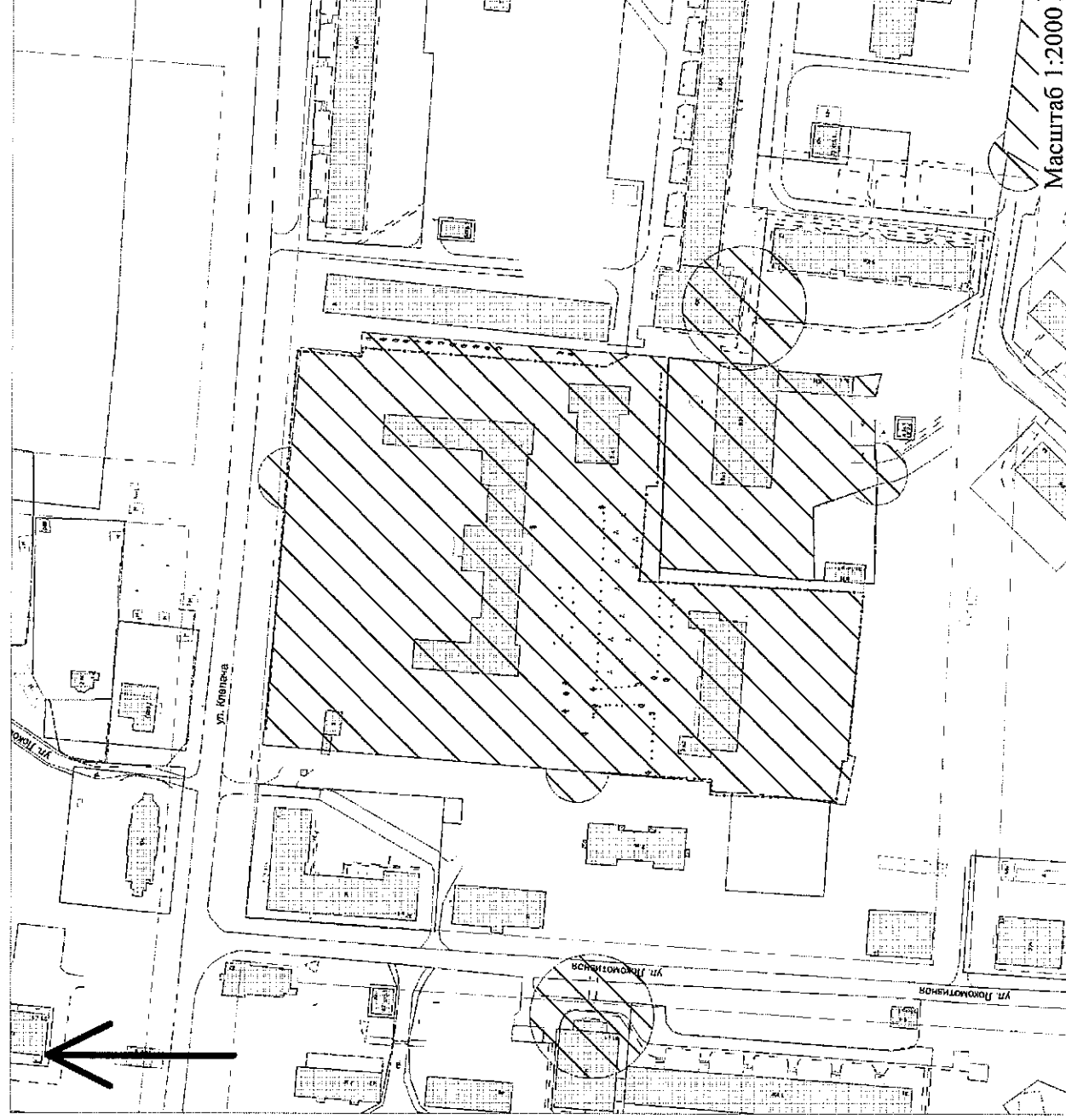
УТВЕРЖДЕНА

постановлением мэрии
города Архангельска
от 07.04.2014 № 278

Схема № 39

**границ прилегающей территории
муниципального бюджетного общеобразовательного учреждения
муниципального образования "Город Архангельск"
"Средняя школа № 34"**

Местоположение объекта: Архангельская область, г. Архангельск, ул. Клепча, д. 3, корп. 2
(начальная школа)



Условные обозначения:

- - границы земельного участка;
- ▨ - границы прилегающих территорий, в пределах которых не допускается розничная продажа алкогольной продукции.

Приложенис № 2

УТВЕРЖДЕНА

постановлением мэрии
города Архангельска
от 07.04.2014 № 278

Схема № 40

**границ прилегающей территории
муниципального бюджетного общеобразовательного учреждения
муниципального образования "Город Архангельск"
"Средняя школа № 35 имени Героя Советского Союза П.И. Галушина"**

Местоположение объекта: Архангельская область, г. Архангельск, ул. Федора Абрамова, д. 14



Условные обозначения:

- границы земельного участка;
- ▨ - границы прилегающих территорий, в пределах которых не допускается розничная продажа алкогольной продукции.

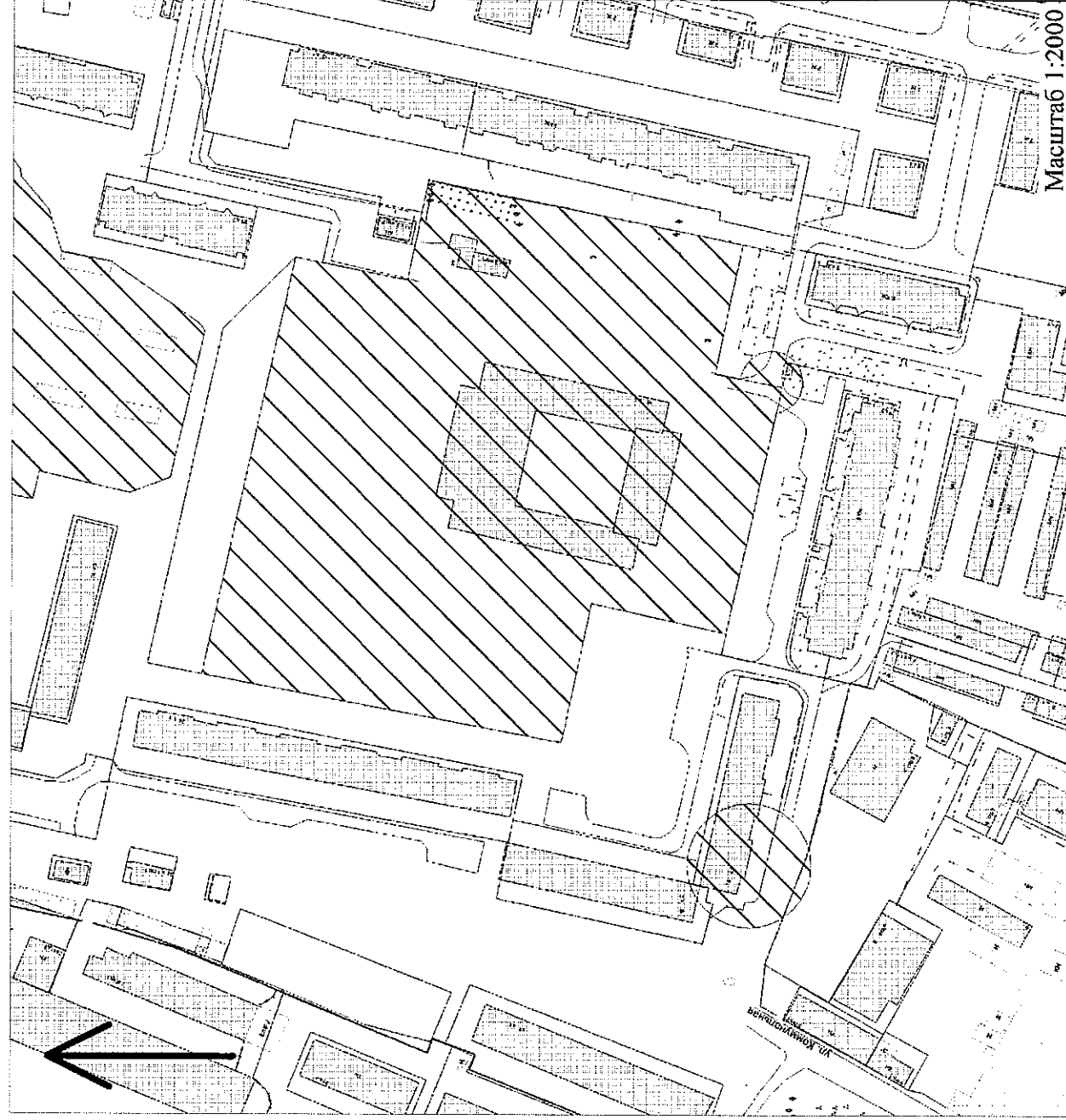
Приложение № 2

УТВЕРЖДЕНА

постановлением мэрии
города Архангельска
от 07.04.2014 № 278

Схема № 41
границ прилегающей территории
муниципального бюджетного общеобразовательного учреждения
муниципального образования "Город Архангельск"
"Средняя школа № 36"

Местоположение объекта: Архангельская область, г. Архангельск, ул. Смольный Буян, д. 18,
корп. 2



Условные обозначения:

- - границы земельного участка;
- ▨ - границы прилегающих территорий, в пределах которых не допускается розничная продажа алкогольной продукции.

Приложение № 2

УТВЕРЖДЕНА

постановлением мэрии
города Архангельска
от 07.04.2014 № 278

Схема № 42
границ прилегающей территории
муниципального бюджетного общеобразовательного учреждения
муниципального образования "Город Архангельск"
"Средняя школа № 37"

Местоположение объекта: Архангельская область, г. Архангельск, ул. Кировская, д. 21



Условные обозначения:

- границы земельного участка;
- ▨ - границы прилегающих территорий, в пределах которых не допускается розничная продажа алкогольной продукции.

Приложение № 2

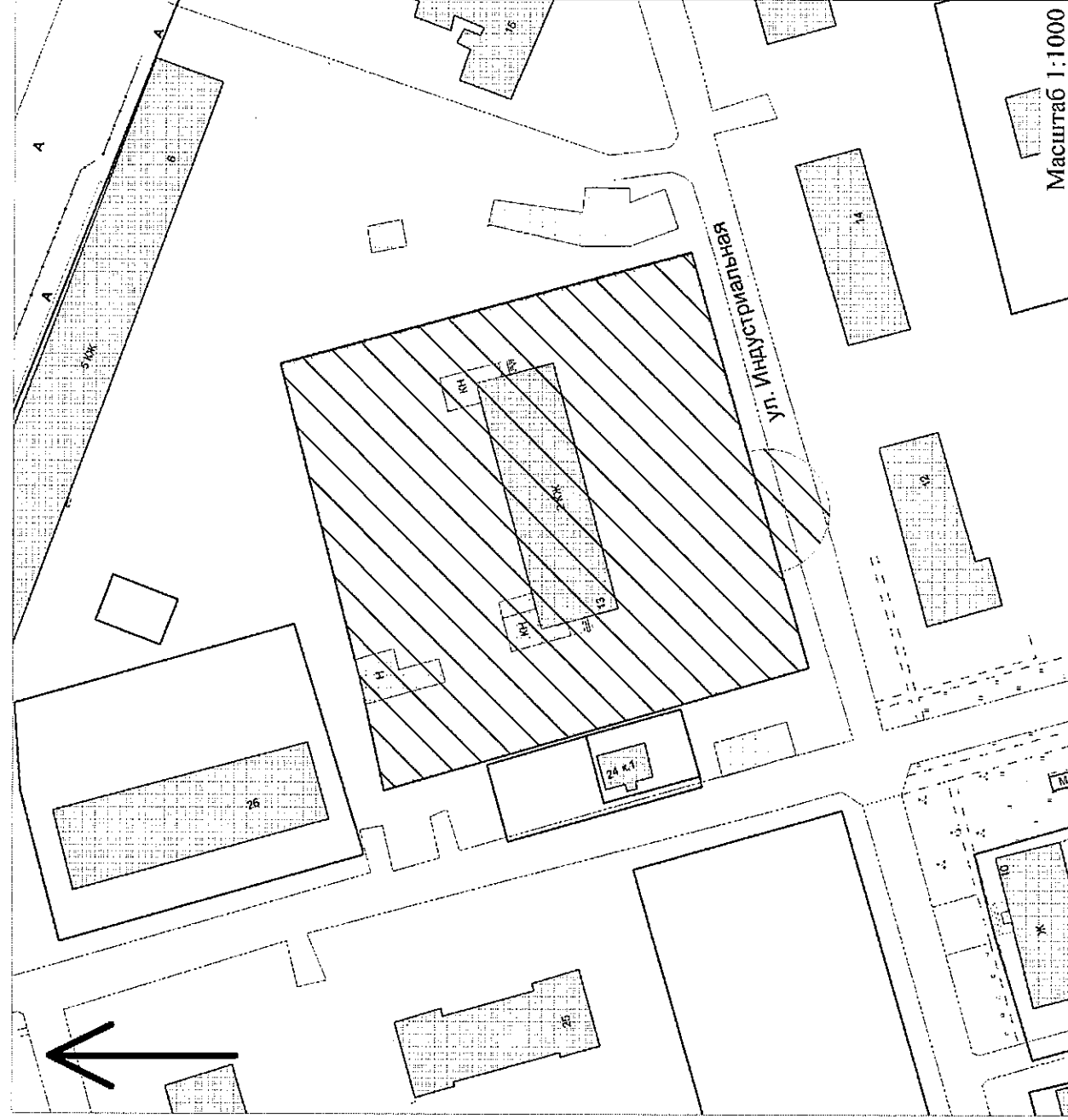
УТВЕРЖДЕНА

постановлением мэрии
города Архангельска
от 07.04.2014 № 278


Схема № 43

**границ прилегающей территории
муниципального бюджетного общеобразовательного учреждения
муниципального образования "Город Архангельск"
"Средняя школа № 37"**

Местоположение объекта: Архангельская область, г. Архангельск, ул. Индустриальная, д. 13
(начальная школа)



Условные обозначения:

- - границы земельного участка;
-  - границы прилегающих территорий, в пределах которых не допускается розничная продажа алкогольной продукции.

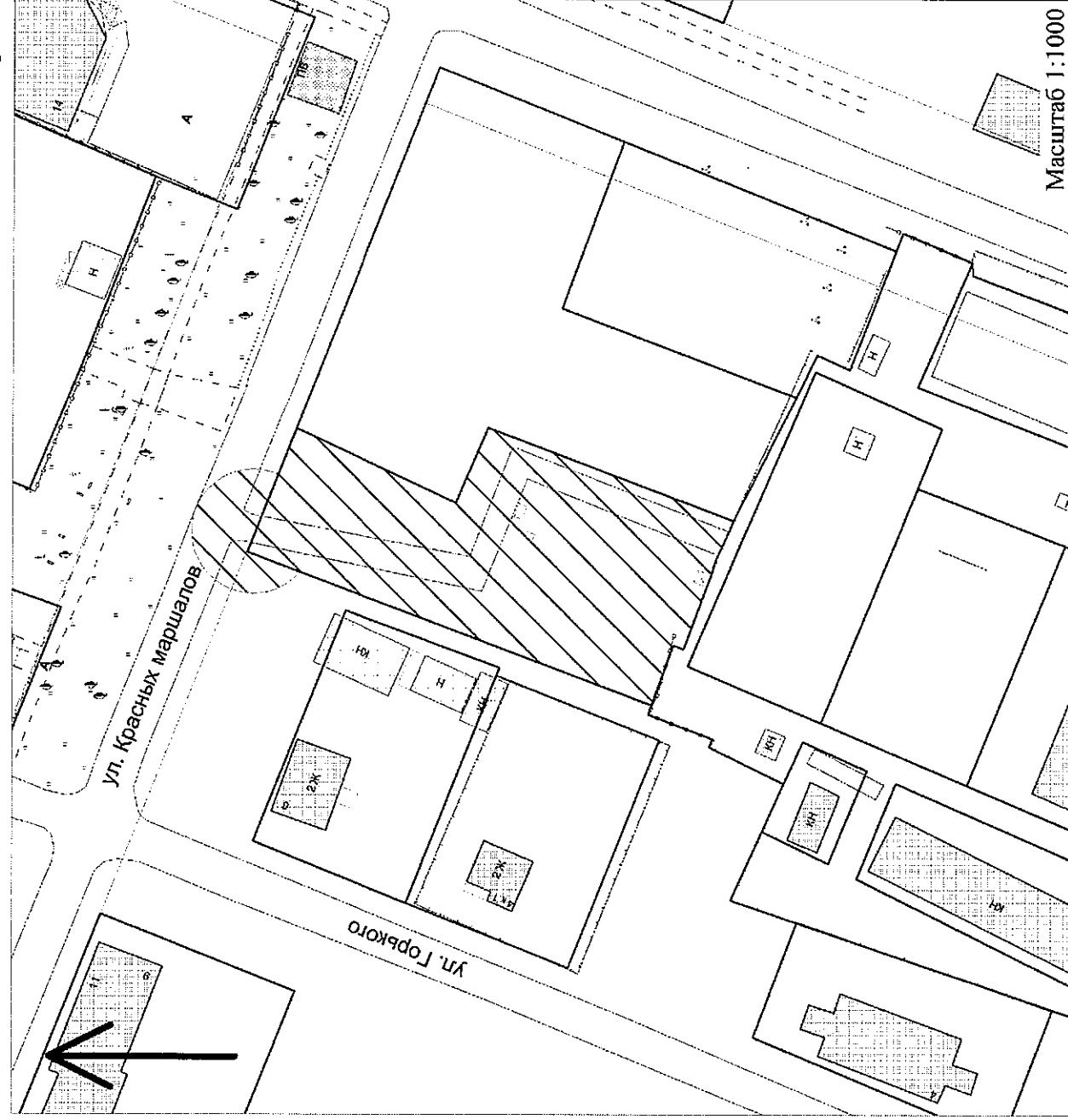
Приложение № 2

УТВЕРЖДЕНА

постановлением мэрии
города Архангельска
от 07.04.2014 № 278

Схема № 44
границ прилегающей территории
муниципального бюджетного общеобразовательного учреждения
муниципального образования "Город Архангельск"
"Средняя школа № 37"

Местоположение объекта: Архангельская область, г. Архангельск, ул. Партизанская, д. 33, стр. 1



Условные обозначения:

- границы земельного участка;
- ▨ границы прилегающих территорий, в пределах которых не допускается розничная продажа алкогольной продукции.

Приложение № 2

УТВЕРЖДЕНА

постановлением мэрии
города Архангельска
от 07.04.2014 № 278

Схема № 45

**границ прилегающей территории
муниципального бюджетного общеобразовательного учреждения
муниципального образования "Город Архангельск"
"Средняя школа № 43"**

Местоположение объекта: Архангельская область, г. Архангельск, ул. Кировская, д. 12



Условные обозначения:

- - границы земельного участка;
- ▨ - границы прилегающих территорий, в пределах которых не допускается розничная продажа алкогольной продукции.

Приложение № 2

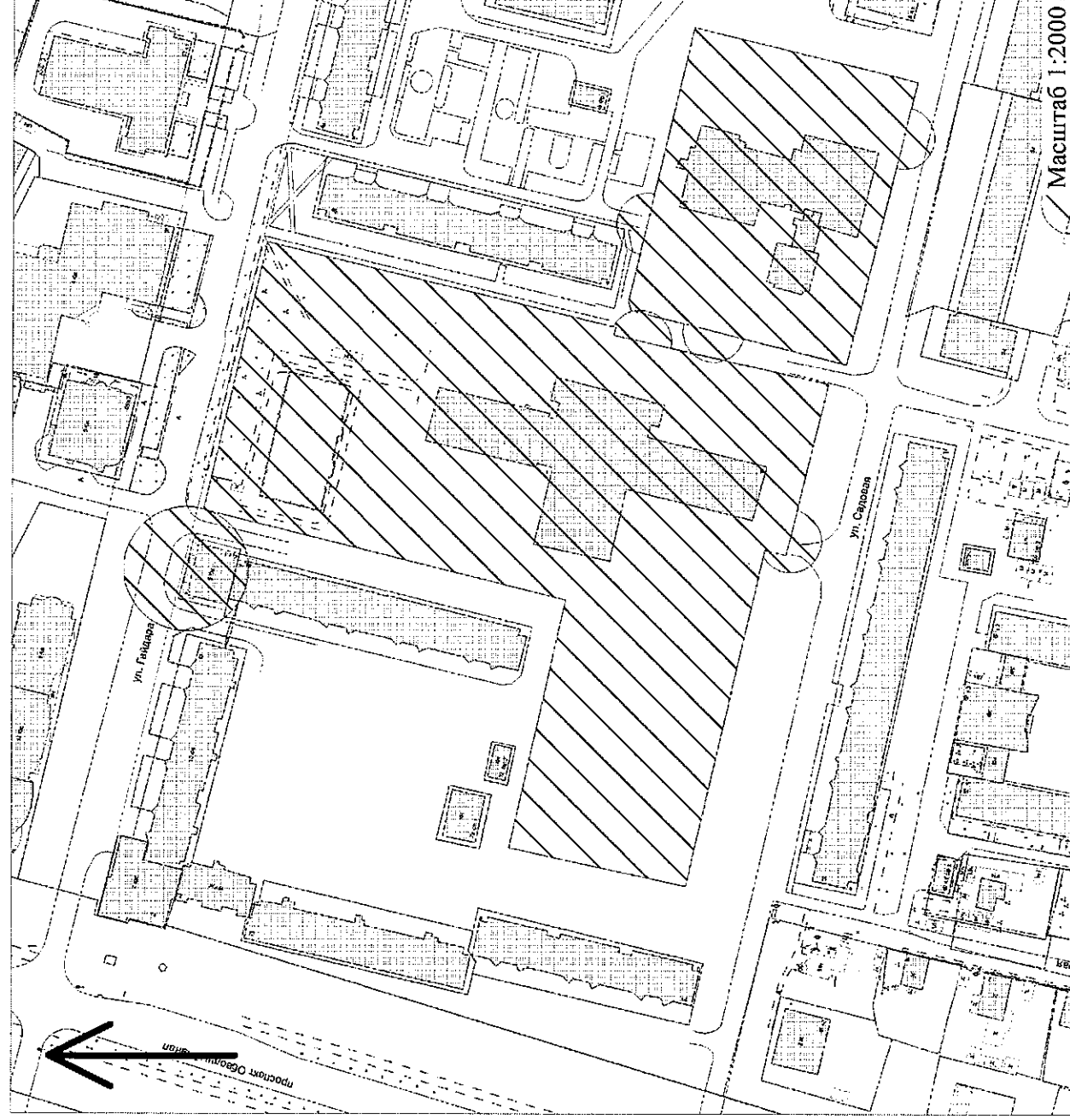
УТВЕРЖДЕНА

постановлением мэрии
города Архангельска
от 07.04.2014 № 278

Схема № 46

границ прилегающей территории
муниципального бюджетного общеобразовательного учреждения
муниципального образования "Город Архангельск"
"Средняя школа № 45"

Местоположение объекта: Архангельская область, г. Архангельск, ул. Садовая, д. 61



Условные обозначения:

- границы земельного участка;
- ▨ - границы прилегающих территорий, в пределах которых не допускается розничная продажа алкогольной продукции.

Приложение № 2

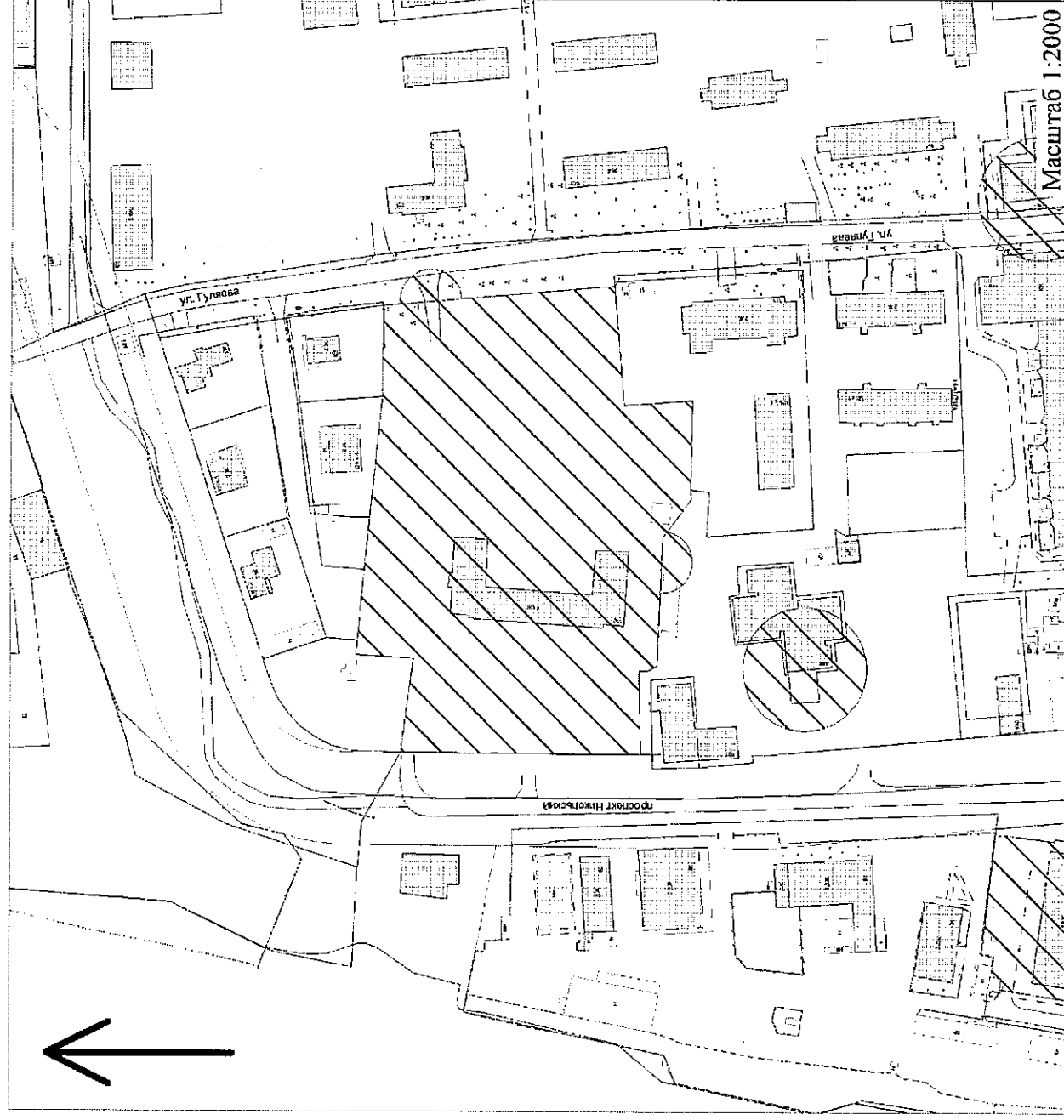
УТВЕРЖДЕНА

постановлением мэрии
города Архангельска
от 07.04.2014 № 278

Схема № 47

**границ прилегающей территории
муниципального бюджетного общеобразовательного учреждения
"Город Архангельск"
"Средняя школа № 49"**

Местоположение объекта: Архангельская область, г. Архангельск, пр. Никольский, д. 152



Условные обозначения:

- - границы земельного участка;
- ▨ - границы прилегающих территорий, в пределах которых не допускается розничная продажа алкогольной продукции.

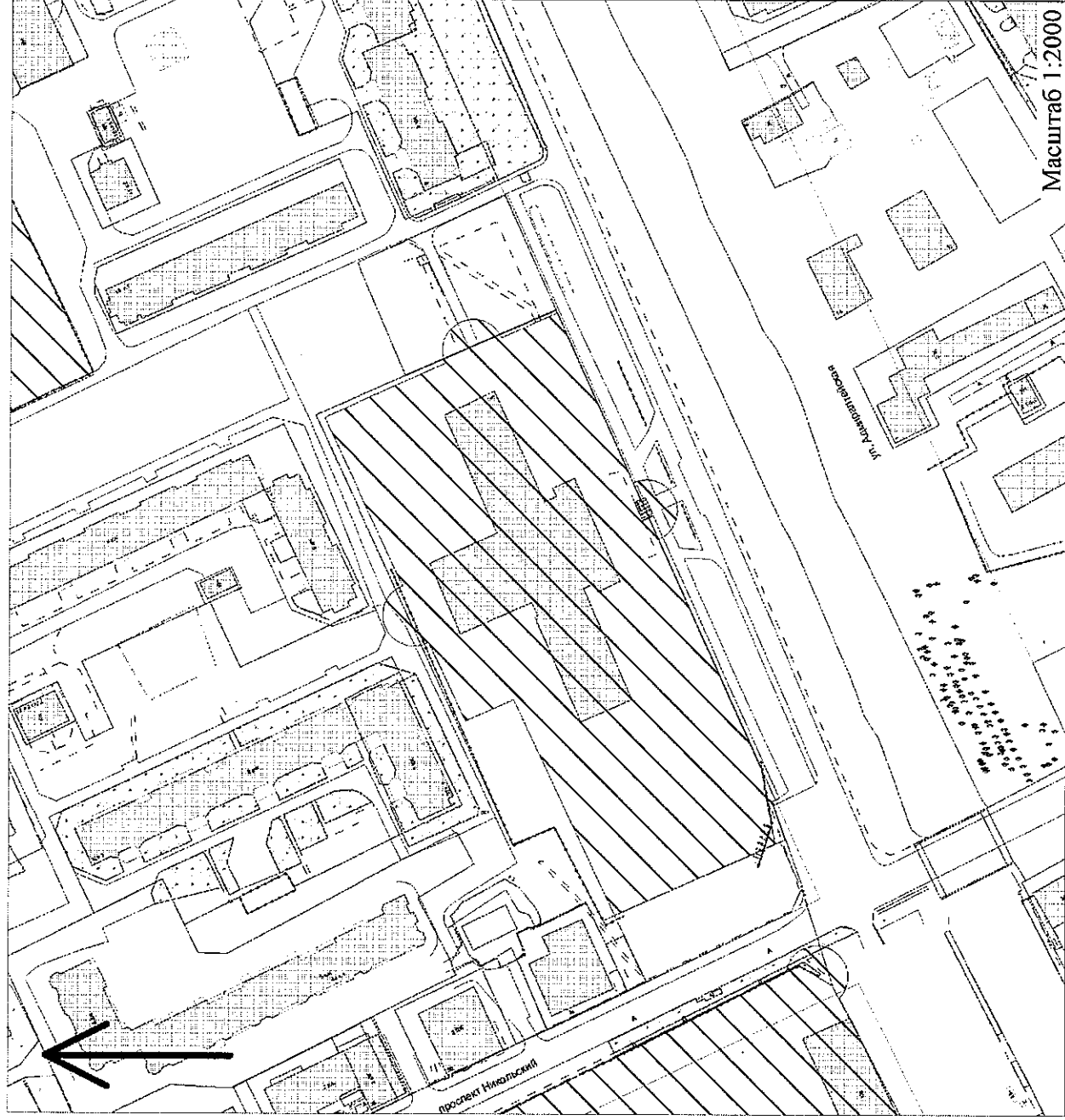
Приложение № 2

УТВЕРЖДЕНА
постановлением мэрии
города Архангельска
от 07.04.2014 № 278

Схема № 48

границ прилегающей территории
муниципального бюджетного общеобразовательного учреждения
муниципального образования "Город Архангельск"
"Средняя школа № 50 имени дважды Героя Советского Союза А.О.Шабалина"

Местоположение объекта: Архангельская область, г. Архангельск, ул. Краснофлотская, д. 3



Условные обозначения:

- границы земельного участка;
- ▨ границы прилегающих территорий, в пределах которых не допускается розничная продажа алкогольной продукции.

Приложение № 2

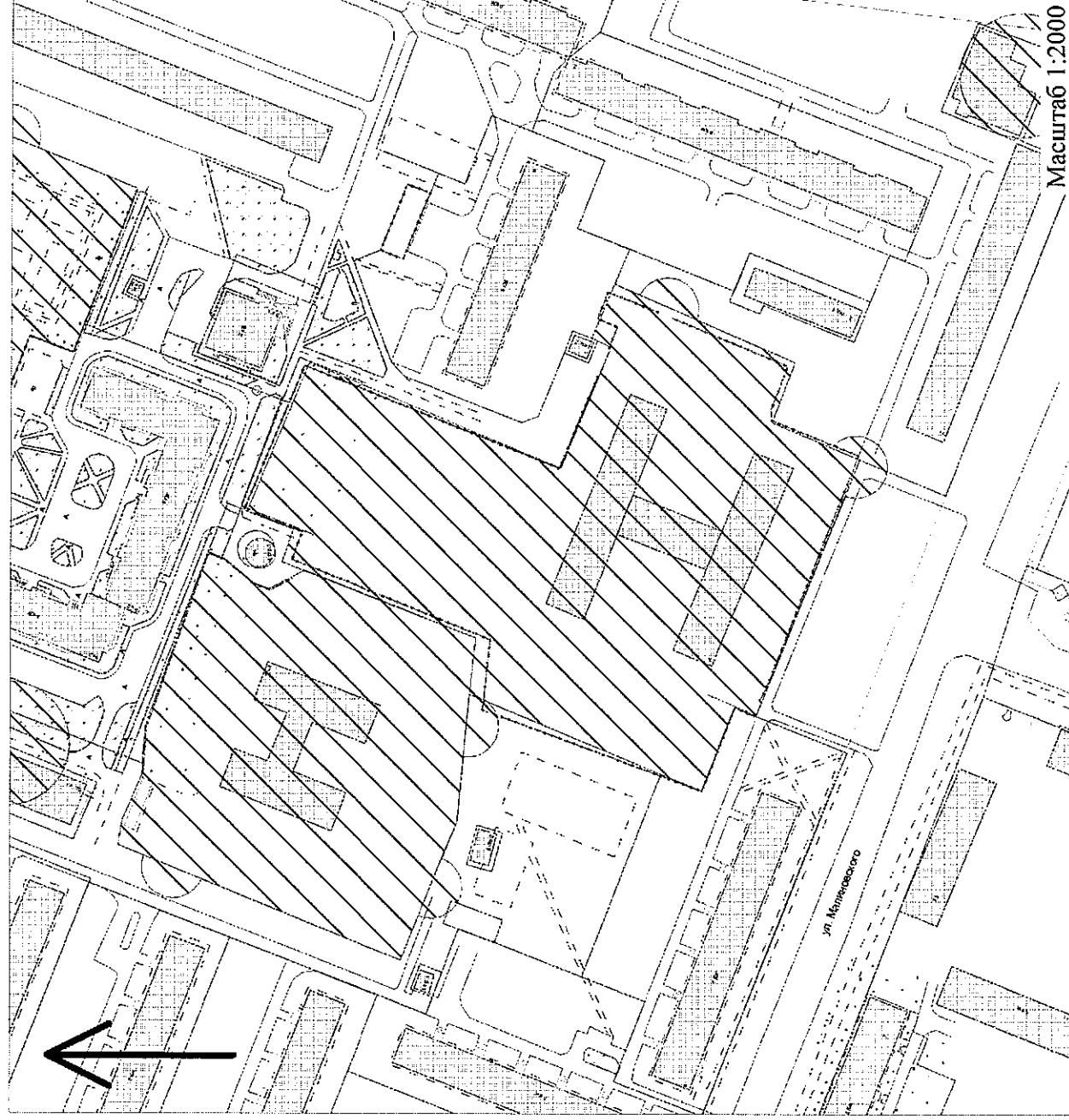
УТВЕРЖДЕНА

постановлением мэрии
города Архангельска
от 07.04.2014 № 278

Схема № 50

**границ прилегающей территории
муниципального бюджетного общеобразовательного учреждения
муниципального образования "Город Архангельск"
"Средняя школа № 51 имени Ф.А. Абрамова"**

Местоположение объекта: Архангельская область, г. Архангельск, ул. Малиновского, д. 4



Условные обозначения:

- - границы земельного участка;
- ▨ - границы прилегающих территорий, в пределах которых не допускается розничная продажа алкогольной продукции.

Приложение № 2

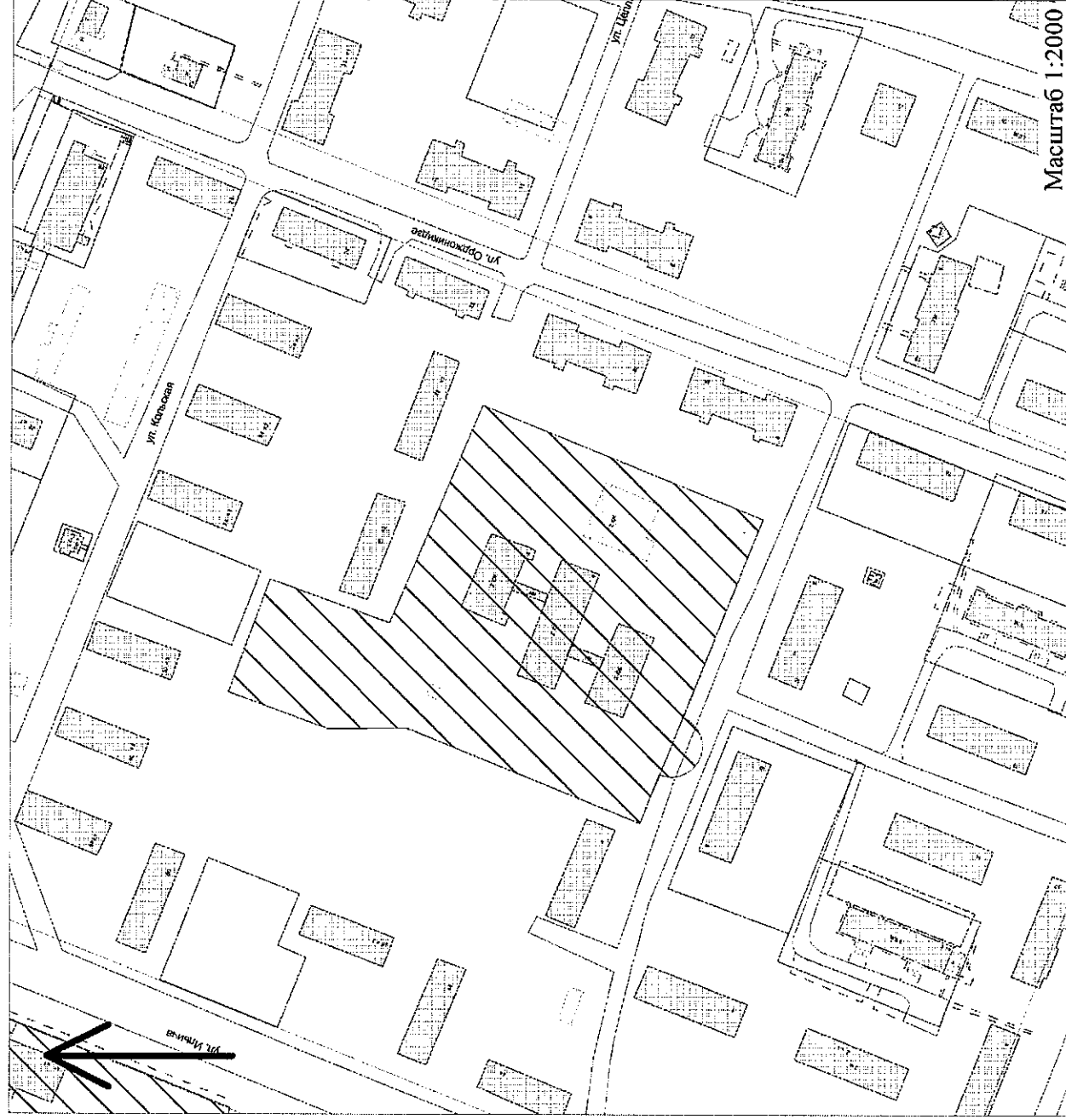
УТВЕРЖДЕНА

постановлением мэрии
города Архангельска
от 07.04.2014 № 278

Схема № 51

границ прилегающей территории
муниципального бюджетного образовательного учреждения
муниципального образования "Город Архангельск"
"Средняя школа № 51 имени Ф.А. Абрамова"

Местоположение объекта: Архангельская область, г. Архангельск, ул. Пушкинская, д. 6
(начальная школа)



Условные обозначения:

- - границы земельного участка;
- ▨ - границы прилегающих территорий, в пределах которых не допускается розничная продажа алкогольной продукции.

Приложение № 2

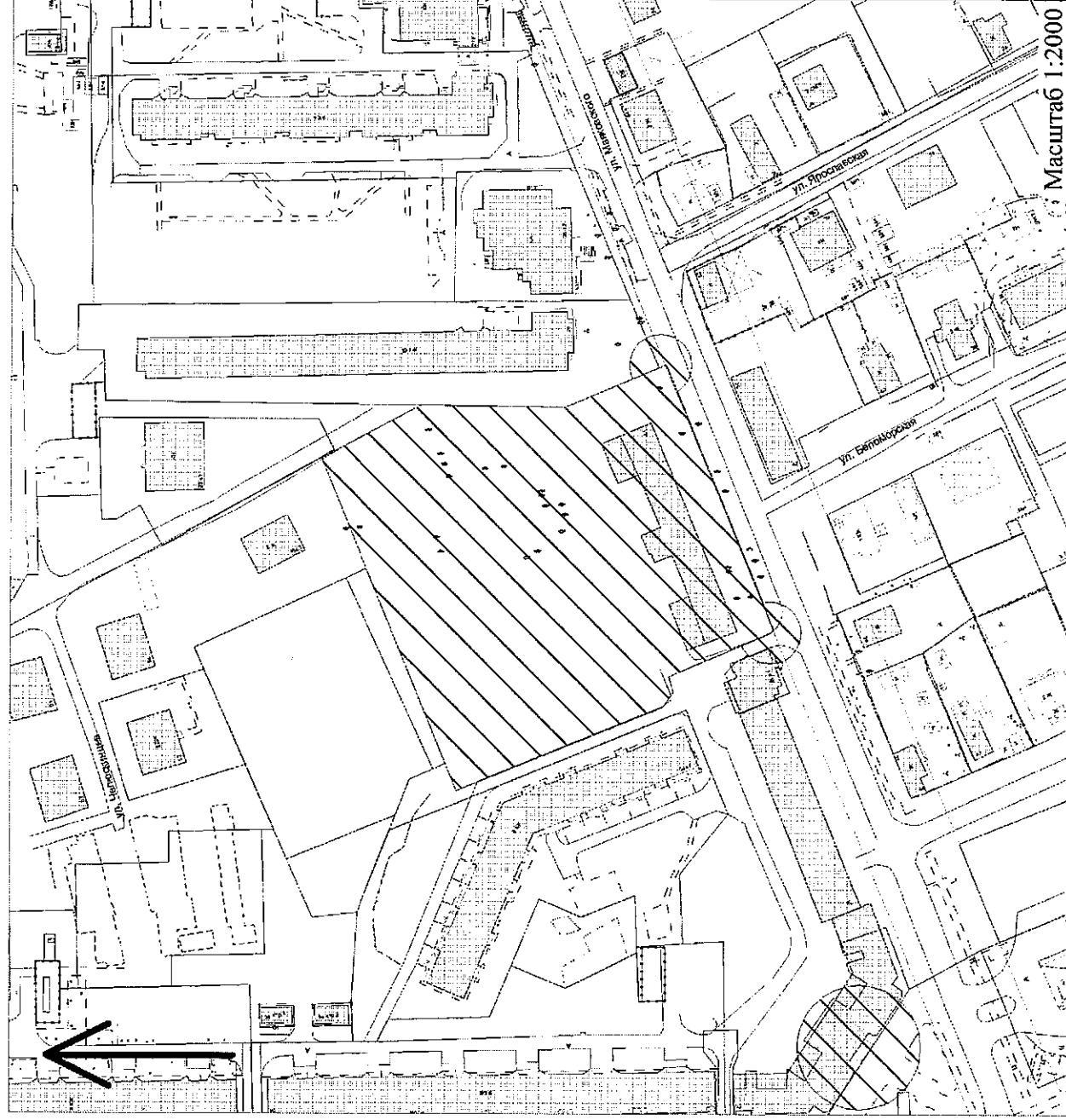
УТВЕРЖДЕНА

постановлением мэрии
города Архангельска
от 07.04.2014 № 278

Схема № 52

границ прилегающей территории
муниципального бюджетного общеобразовательного учреждения
муниципального образования "Город Архангельск"
"Средняя школа № 52 имени героя Советского Союза Г.И.Катарина"

Местоположение объекта: Архангельская область, г. Архангельск, ул. Маяковского, д. 41



Условные обозначения:

- - границы земельного участка;
- ▨ - границы прилегающих территорий, в пределах которых не допускается розничная продажа алкогольной продукции.

Приложение № 2

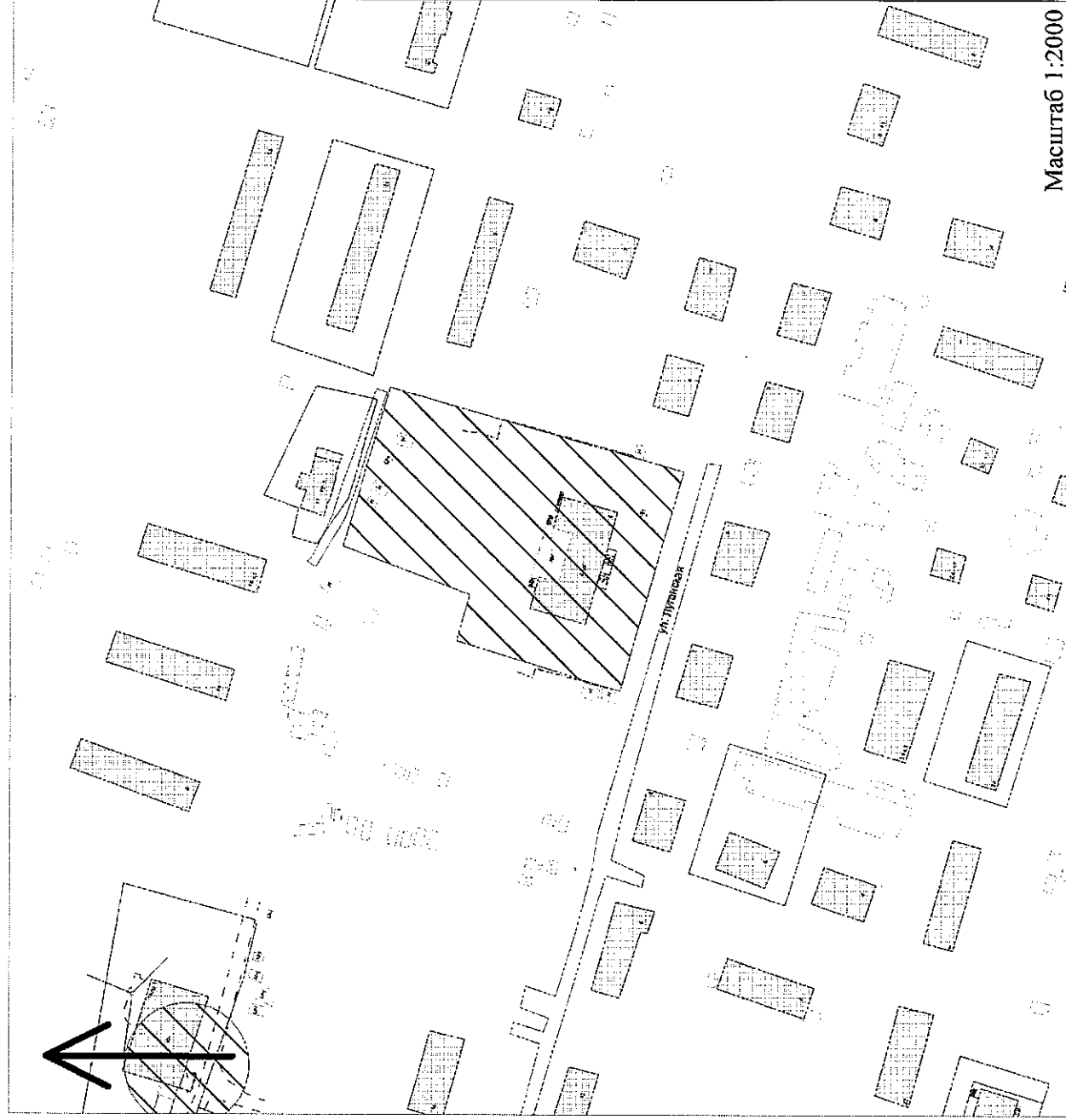
УТВЕРЖДЕНА

постановлением мэрии
города Архангельска
от 07.04.2014 № 278


Схема № 53

**границ прилегающей территории
муниципальных бюджетных общеобразовательных учреждений
муниципального образования "Город Архангельск"
"Средняя школа № 54", "Основная школа № 57"**

Местоположение объекта: Архангельская область, г. Архангельск, ул. Луганская, д. 6



Условные обозначения:

- - границы земельного участка;
-  - границы прилегающих территорий, в пределах которых не допускается розничная продажа алкогольной продукции.

Приложение № 2

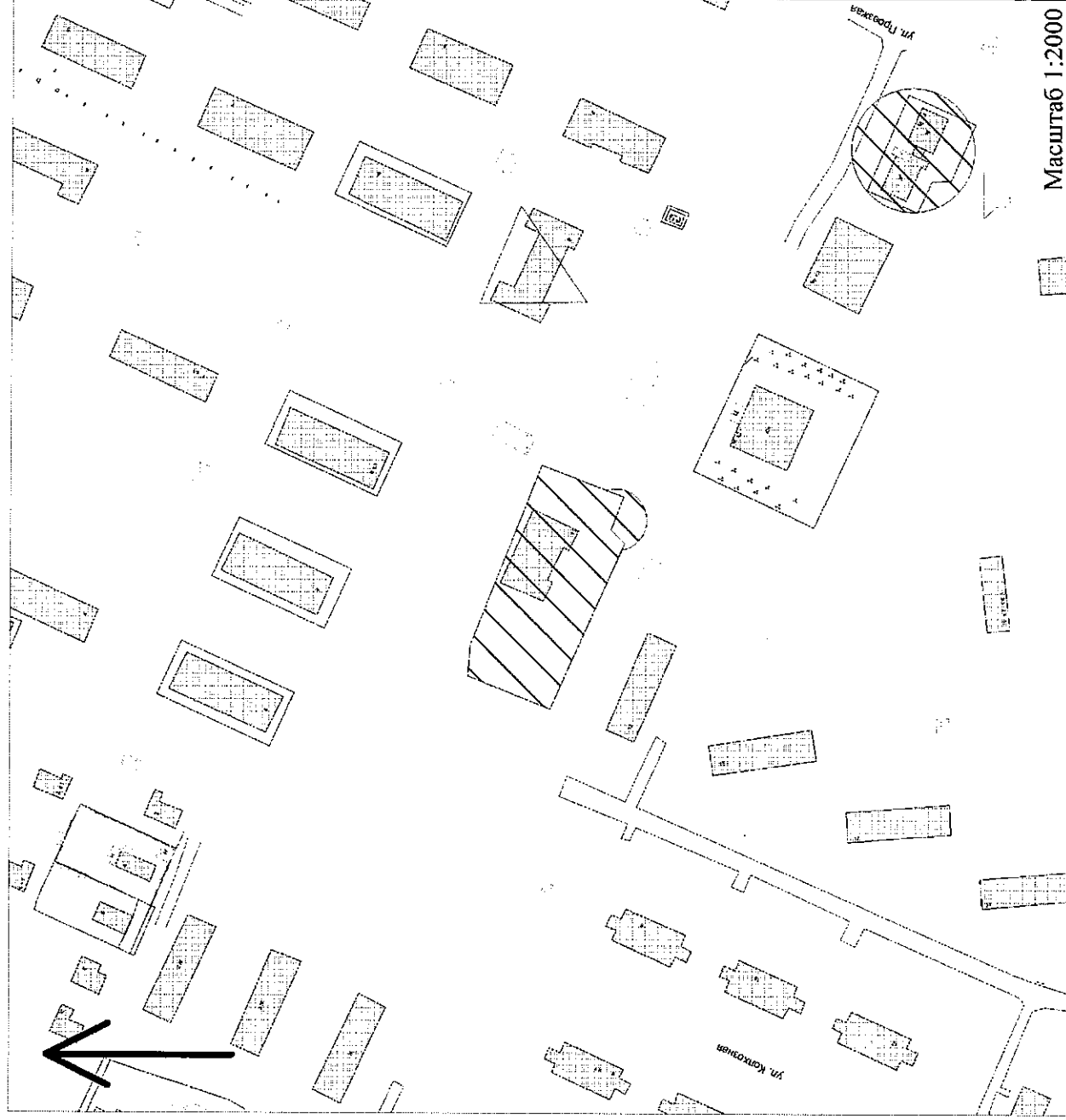
УТВЕРЖДЕНА

постановлением мэрии
города Архангельска
от 07.04.2014 № 278

Схема № 53/1

**границ прилегающей территории
муниципального бюджетного общеобразовательного учреждения
муниципального образования "Город Архангельск"
"Средняя школа № 54"**

Местоположение объекта: Архангельская область, г. Архангельск, ул. Колхозная, д. 11



Условные обозначения:

- - границы земельного участка;
- ▨ - границы прилегающих территорий, в пределах которых не допускается розничная продажа алкогольной продукции.

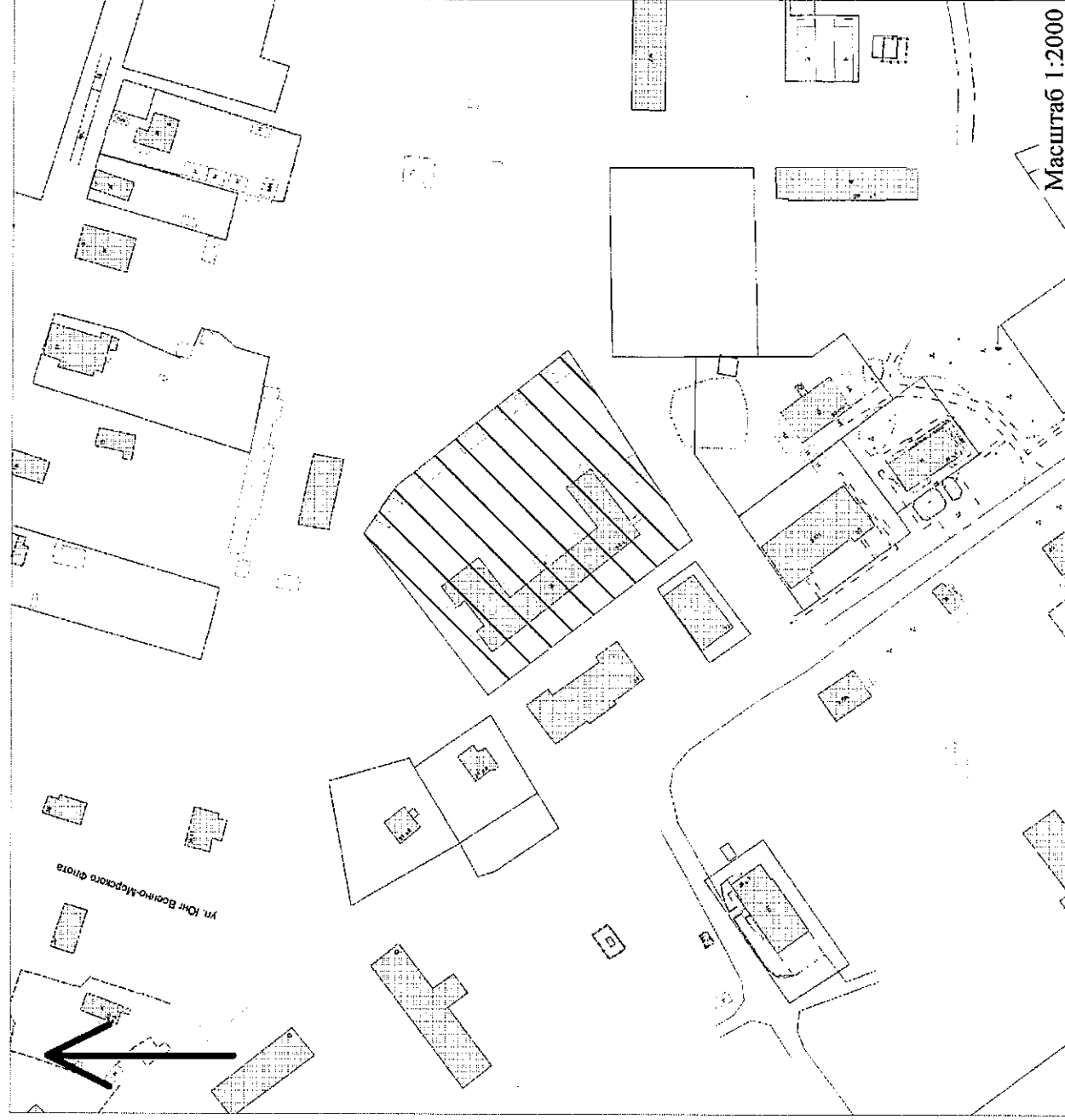
Приложение № 2

УТВЕРЖДЕНА

постановлением мэрии
города Архангельска
от 07.04.2014 № 278

Схема № 53/2
границ прилегающей территории
муниципального бюджетного общеобразовательного учреждения
муниципального образования "Город Архангельск"
"Средняя школа № 54"

Местоположение объекта: Архангельская область, г. Архангельск, ул. Юнг Военно-Морского Флота, д. 34, корп. 1



Условные обозначения:

- - границы земельного участка;
- ▨ - границы прилегающих территорий, в пределах которых не допускается розничная продажа алкогольной продукции.

Приложение № 2

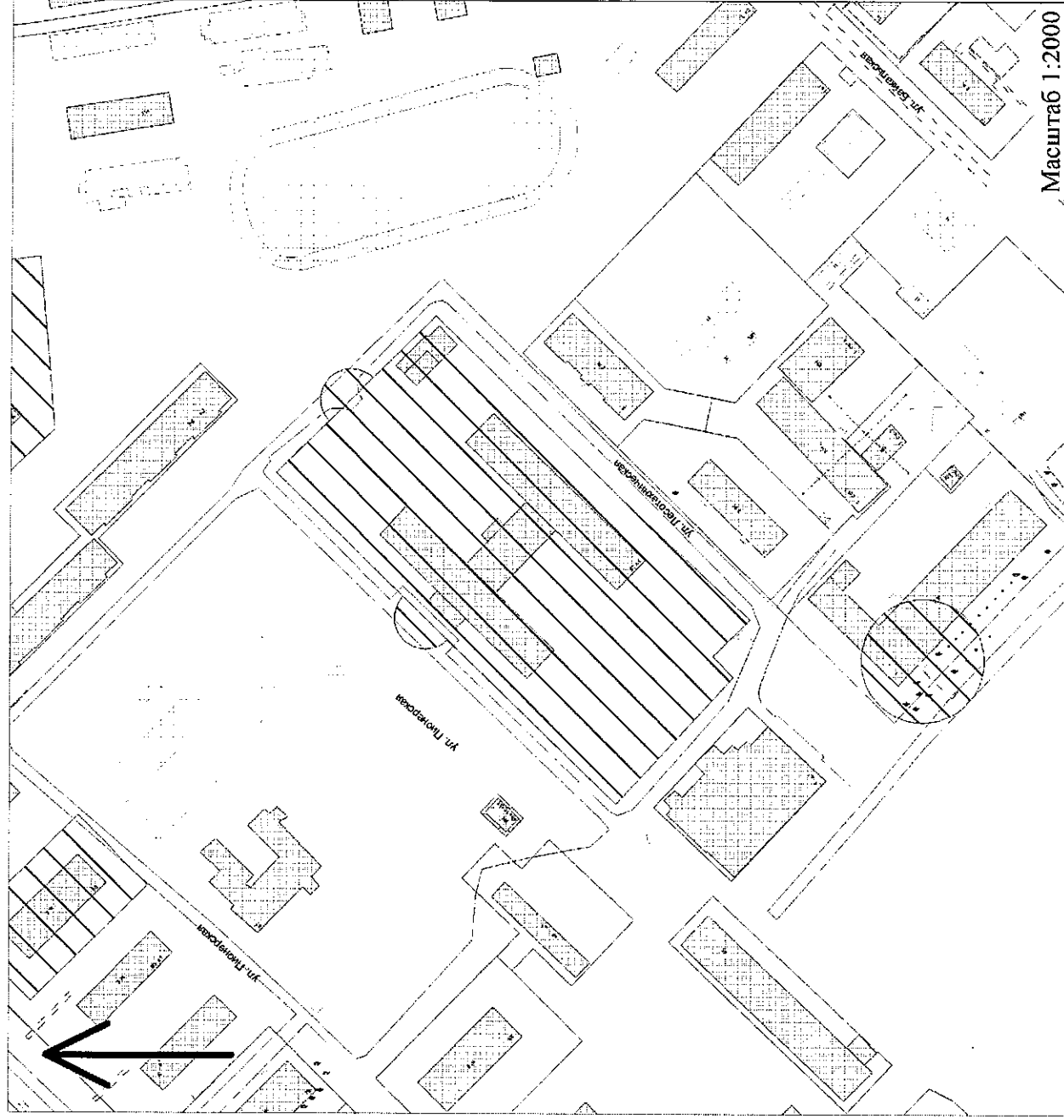
УТВЕРЖДЕНА

постановлением мэрии
города Архангельска
от 07.04.2014 № 278

Схема № 54

границ прилегающей территории
муниципального бюджетного общеобразовательного учреждения
"Город Архангельск"
"Средняя школа № 55 имени А.И. Анощенкова"

Местоположение объекта: Архангельская область, г. Архангельск, ул. Пионерская, д. 82, корп. 1



Условные обозначения:

- - границы земельного участка;
- ▨ - границы прилегающих территорий, в пределах которых не допускается розничная продажа алкогольной продукции.

Приложение № 2

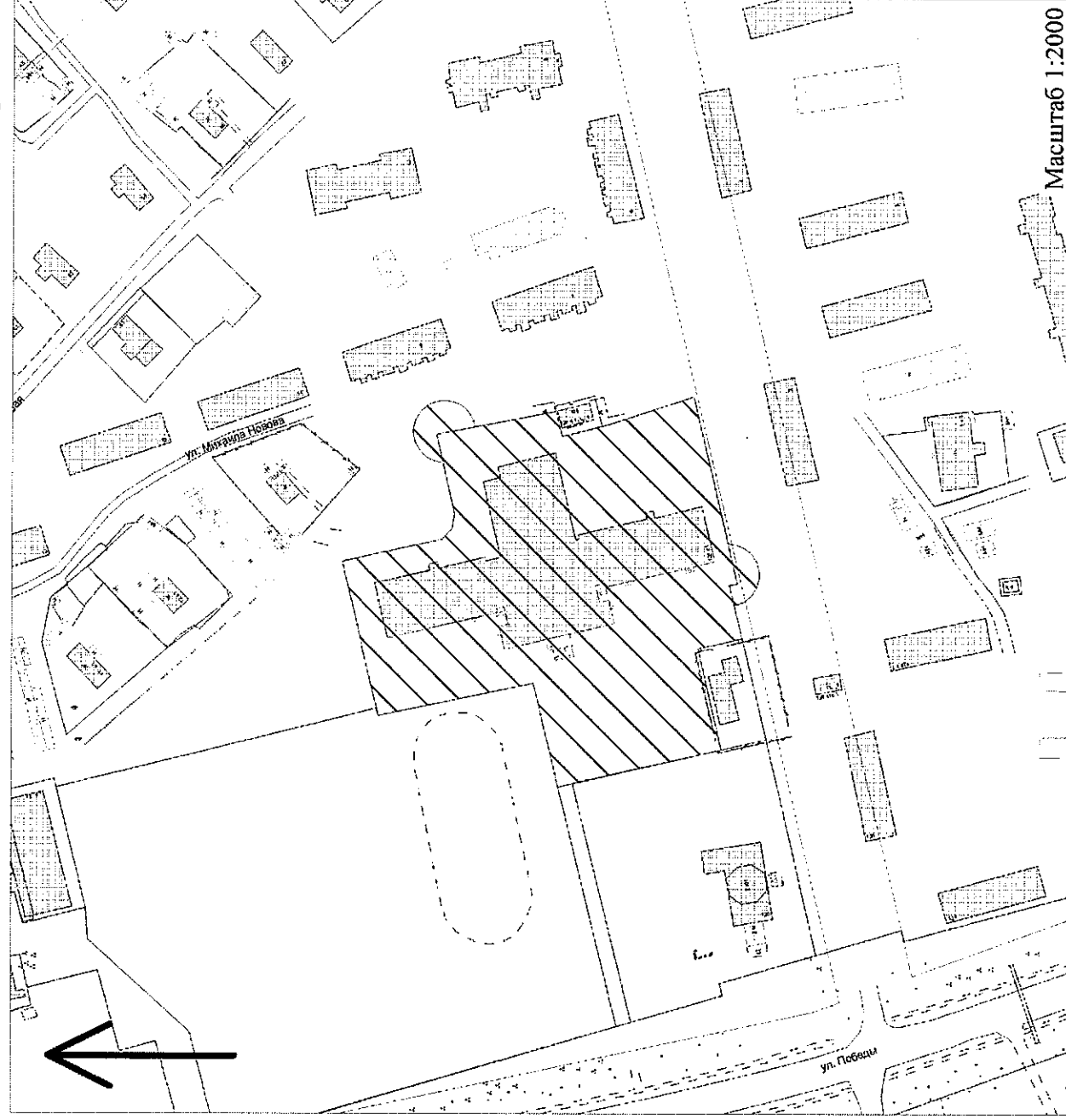
УТВЕРЖДЕНА

постановлением мэрии
города Архангельска
от 07.04.2014 № 278

Схема № 55

**границ прилегающей территории
муниципального бюджетного общеобразовательного учреждения
муниципального образования "Город Архангельск"
"Средняя школа № 59 имени Героя Советского Союза М.Е. Родионова"**

Местоположение объекта: Архангельская область, г. Архангельск, ул. Победы, д. 128, корп. 1



Условные обозначения:

- границы земельного участка;
- ▨ границы прилегающих территорий, в пределах которых не допускается розничная продажа алкогольной продукции.

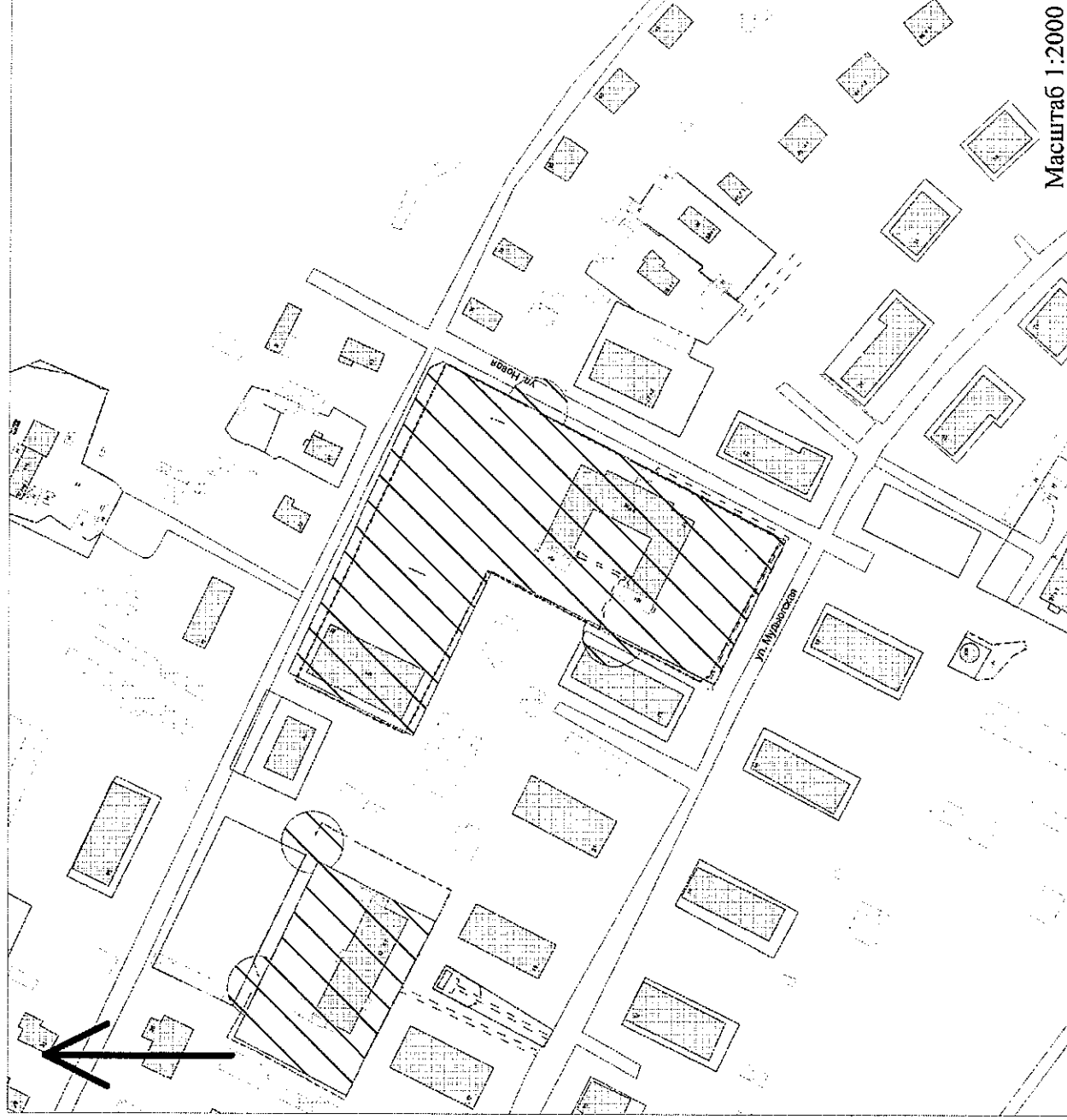
Приложение № 2

УТВЕРЖДЕНА

постановлением мэрии
города Архангельска
от 07.04.2014 № 278

Схема № 56
границ прилегающей территории
муниципального бюджетного общеобразовательного учреждения
муниципального образования "Город Архангельск"
"Средняя школа № 60"

Местоположение объекта: Архангельская область, г. Архангельск, ул. Мудьюгская, д. 25



Условные обозначения:

- - границы земельного участка;
- ▨ - границы прилегающих территорий, в пределах которых не допускается розничная продажа алкогольной продукции.

Приложение № 2

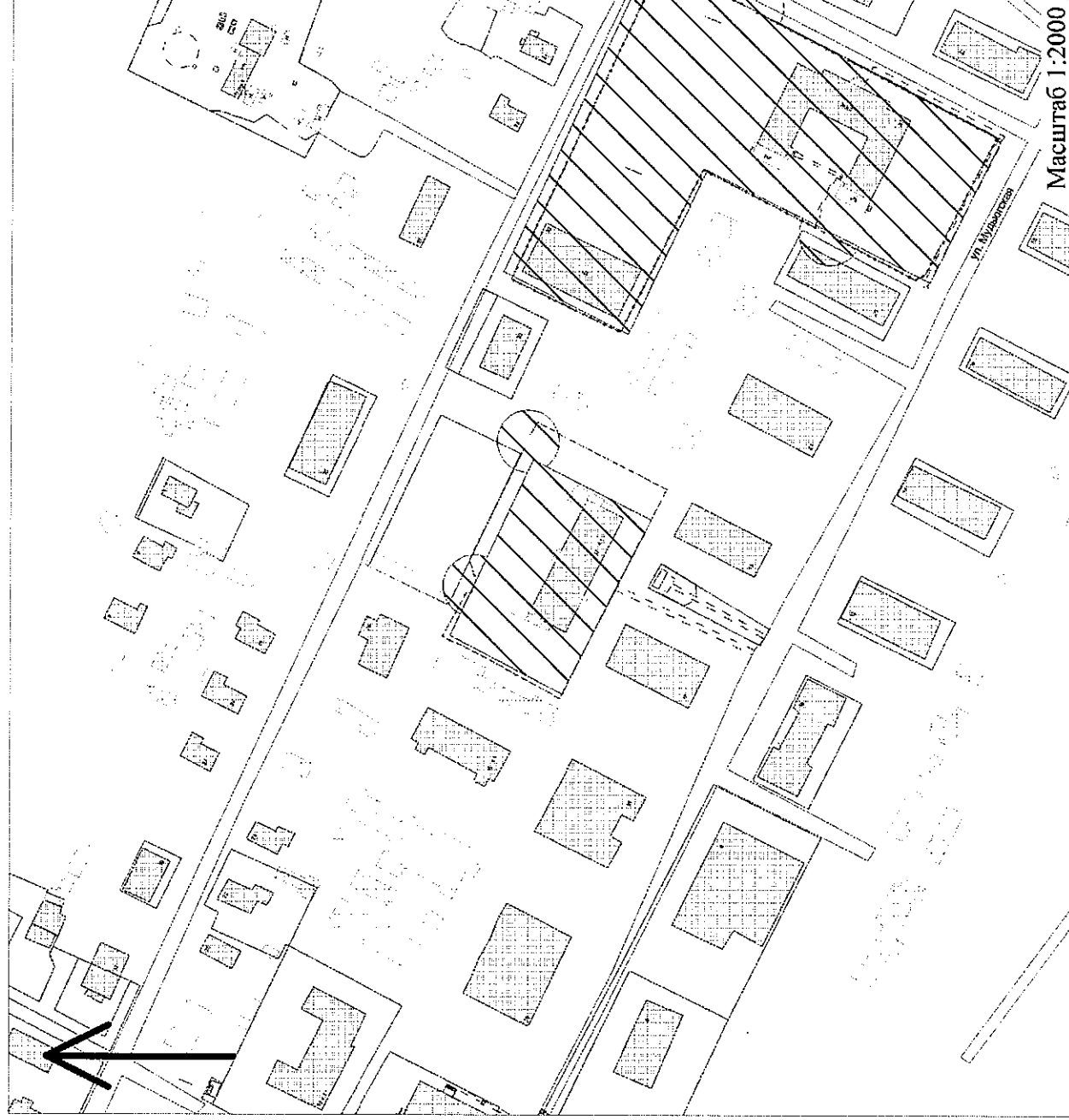
УТВЕРЖДЕНА

постановлением мэрии
города Архангельска
от 07.04.2014 № 278

Схема № 57

**границ прилегающей территории
муниципального бюджетного общеобразовательного учреждения
муниципального образования "Город Архангельск"
"Средняя школа № 60"**

Местоположение объекта: Архангельская область, г. Архангельск, ул. Мудьюгская, д. 17, корп. 1



Условные обозначения:

- - границы земельного участка;
- ▨ - границы прилегающих территорий, в пределах которых не допускается розничная продажа алкогольной продукции.

Приложение № 2

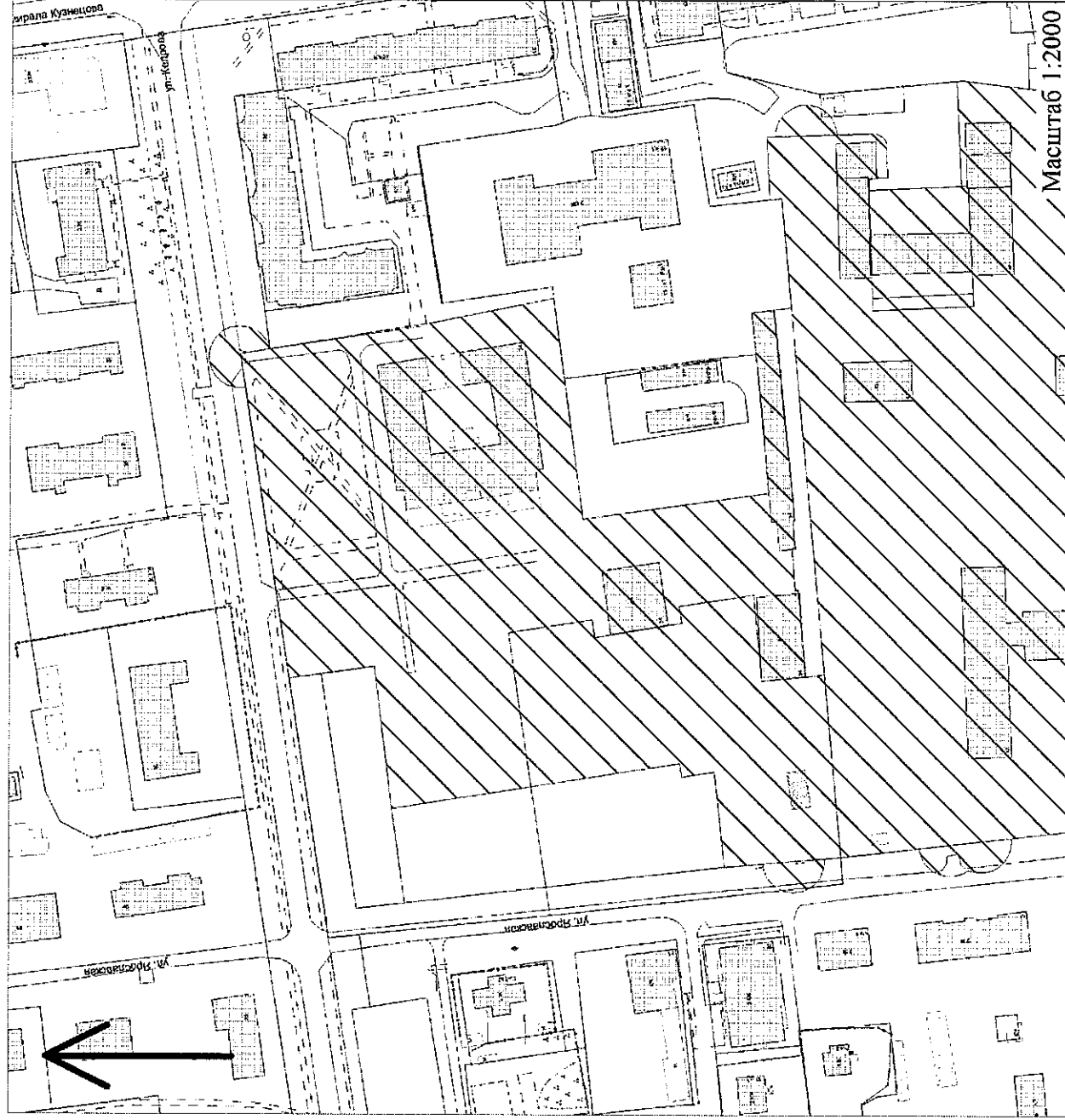
УТВЕРЖДЕНА

постановлением мэрии
города Архангельска
от 07.04.2014 № 278

Схема № 58

**границ прилегающей территории
муниципального бюджетного общеобразовательного учреждения
муниципального образования "Город Архангельск"
"Средняя школа № 62"**

Местоположение объекта: Архангельская область, г. Архангельск, ул. Кедрова, д. 34



Условные обозначения:

- - границы земельного участка;
- ▨ - границы прилегающих территорий, в пределах которых не допускается розничная продажа алкогольной продукции.

Приложение № 2

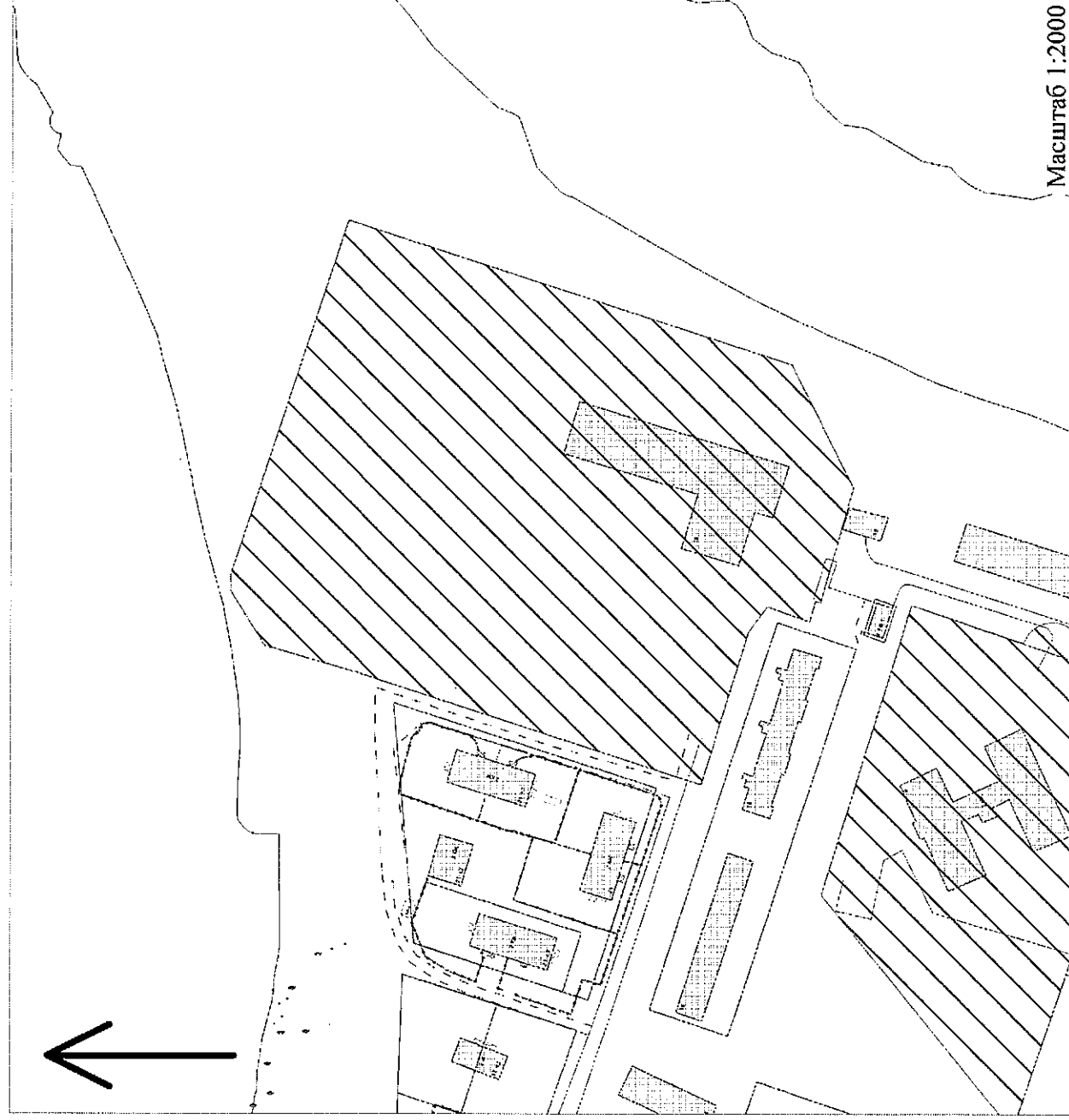
УТВЕРЖДЕНА

постановлением мэрии
города Архангельска
от 07.04.2014 № 278


Схема № 59

**границ прилегающей территории
муниципального бюджетного общеобразовательного учреждения
муниципального образования "Город Архангельск"
"Средняя школа № 68"**

Местоположение объекта: Архангельская область, г. Архангельск, ул. Менделеева, д. 19



Условные обозначения:

- - границы земельного участка;
-  - границы прилегающих территорий, в пределах которых не допускается розничная продажа алкогольной продукции.

Приложение № 2

УТВЕРЖДЕНА

постановлением мэрии
города Архангельска
от 07.04.2014 № 278

Схема № 60

границ прилегающей территории
муниципального бюджетного общеобразовательного учреждения
муниципального образования "Город Архангельск"
"Средняя школа № 68"

Местоположение объекта: Архангельская область, г. Архангельск, ул. Маслова, д. 22



Условные обозначения:

- границы земельного участка;
- ▨ границы прилегающих территорий, в пределах которых не допускается розничная продажа алкогольной продукции.

Приложение № 2

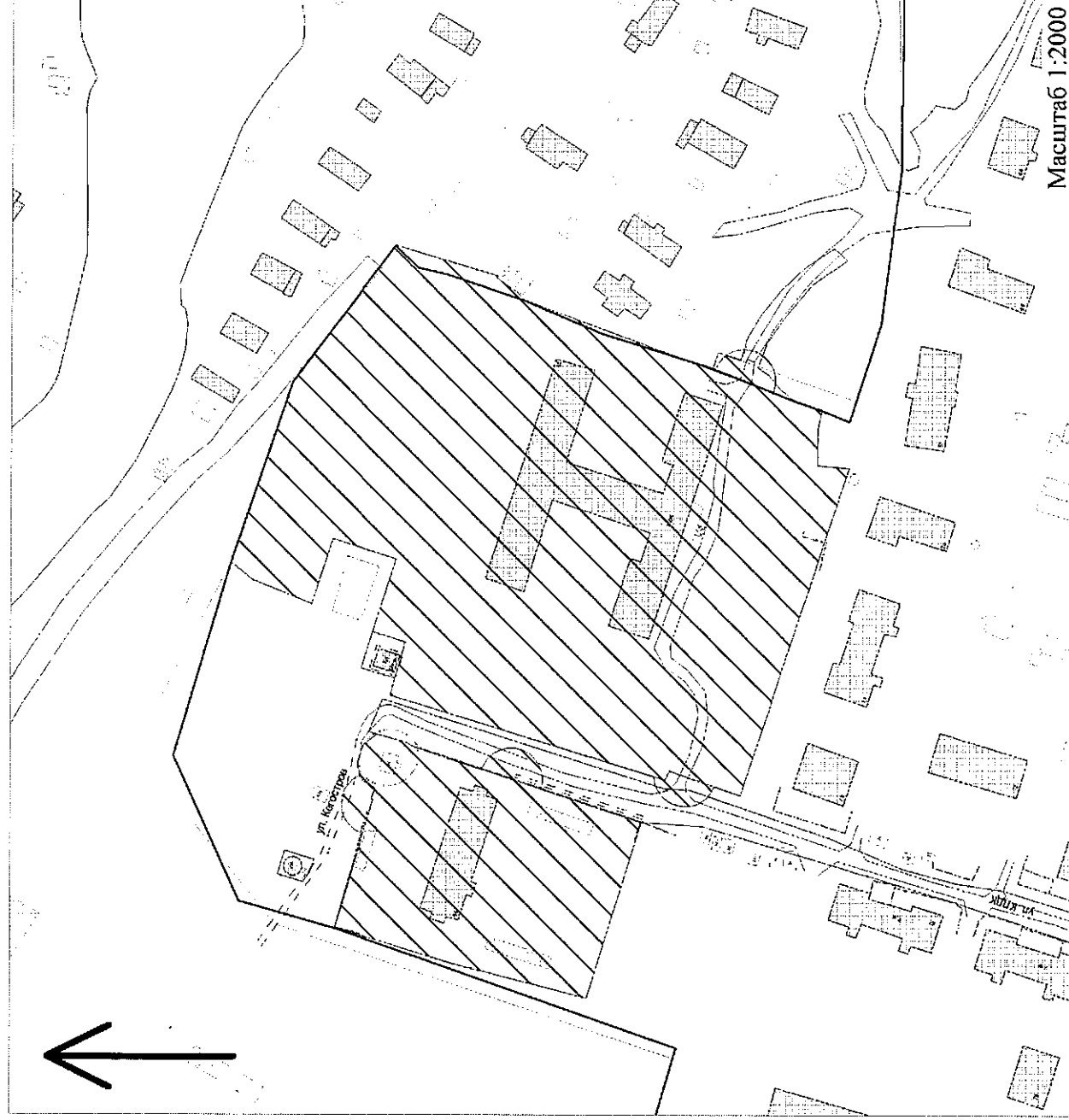
УТВЕРЖДЕНА

постановлением мэрии
города Архангельска
от 07.04.2014 № 278

Схема № 61

**границ прилегающей территории
муниципального бюджетного общеобразовательного учреждения
муниципального образования "Город Архангельск"
"Средняя школа № 70"**

Местоположение объекта: Архангельская область, г. Архангельск, ул. Кегостровская, д. 85



Условные обозначения:

- границы земельного участка;
- ▨ - границы прилегающих территорий, в пределах которых не допускается розничная продажа алкогольной продукции.

Приложение № 2

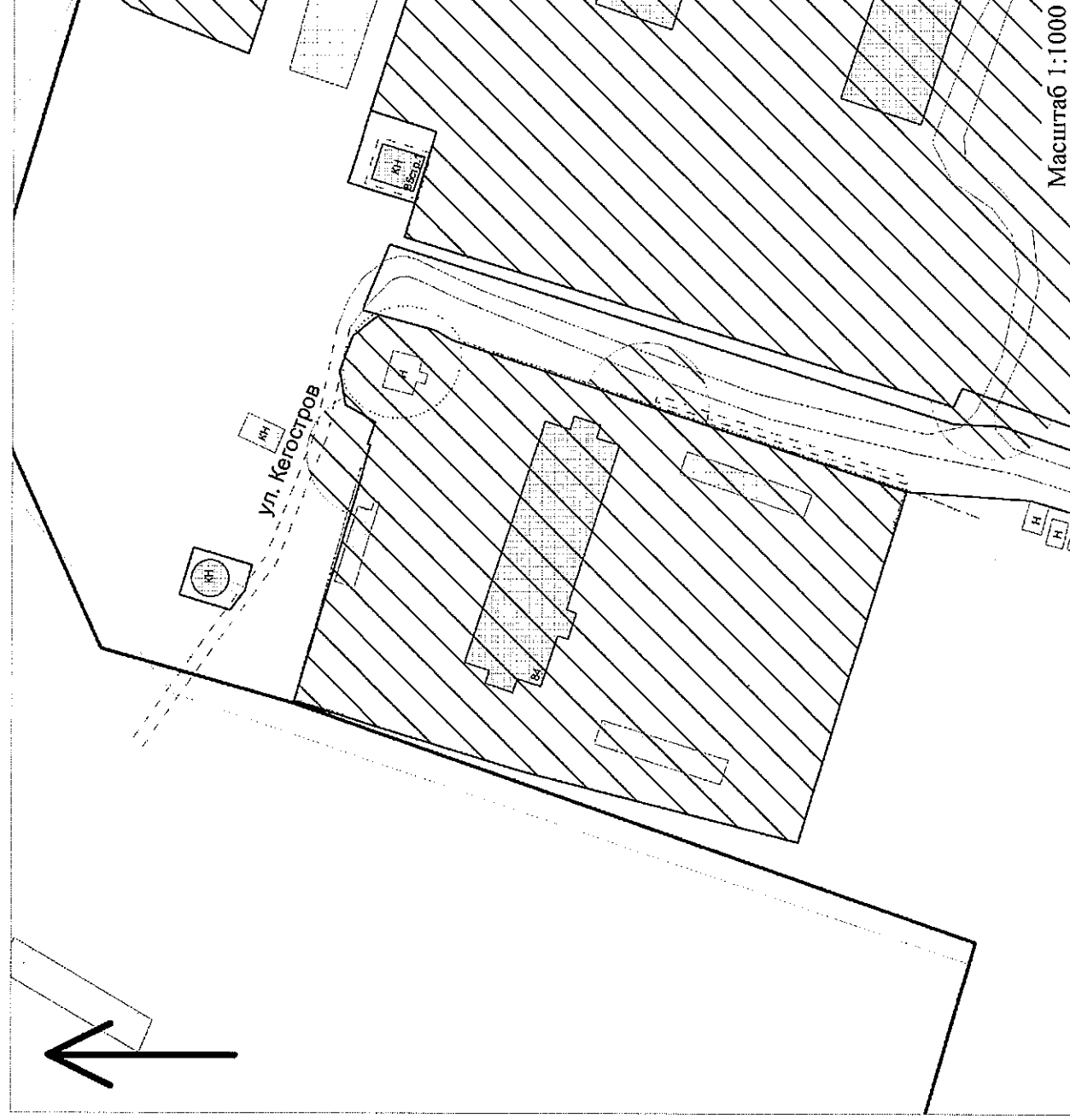
УТВЕРЖДЕНА

постановлением мэрии
города Архангельска
от 07.04.2014 № 278

Схема № 61/1

границ прилегающей территории
муниципального бюджетного образовательного учреждения
муниципального образования "Город Архангельск"
"Средняя школа № 70"

Местоположение объекта: Архангельская область, г. Архангельск, ул. Кегостров, д. 84



Условные обозначения:

- - границы земельного участка;
- ▨ - границы прилегающих территорий, в пределах которых не допускается розничная продажа алкогольной продукции.

Приложение № 2

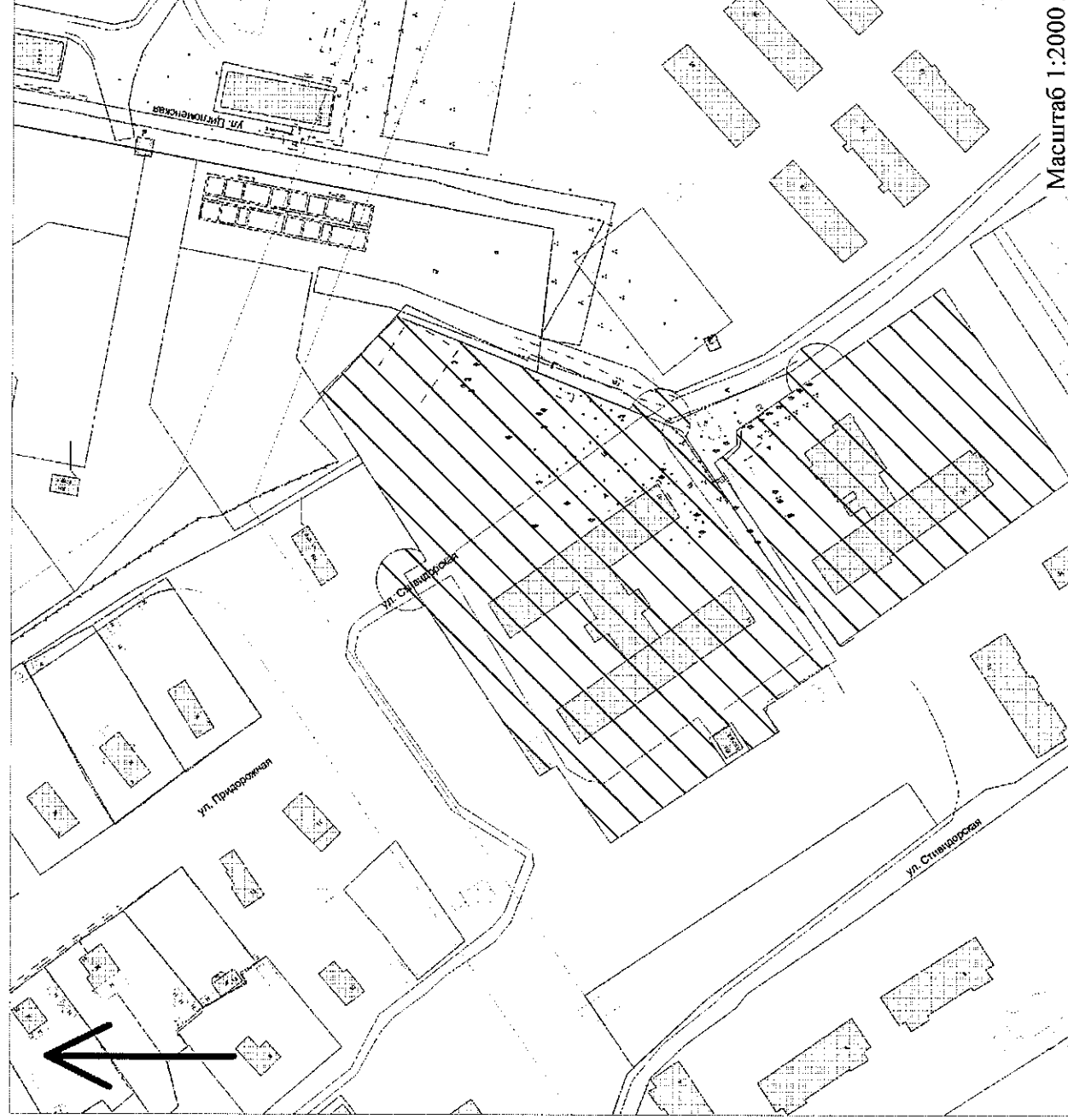
УТВЕРЖДЕНА

постановлением мэрии
города Архангельска
от 07.04.2014 № 278

Схема № 62

границ прилегающей территории
муниципального бюджетного образовательного учреждения
муниципального образования "Город Архангельск"
"Средняя школа № 73"

Местоположение объекта: Архангельская область, г. Архангельск, ул. Стивидорская, д. 11



Условные обозначения:

- - границы земельного участка;
- ▨ - границы прилегающих территорий, в пределах которых не допускается розничная продажа алкогольной продукции.

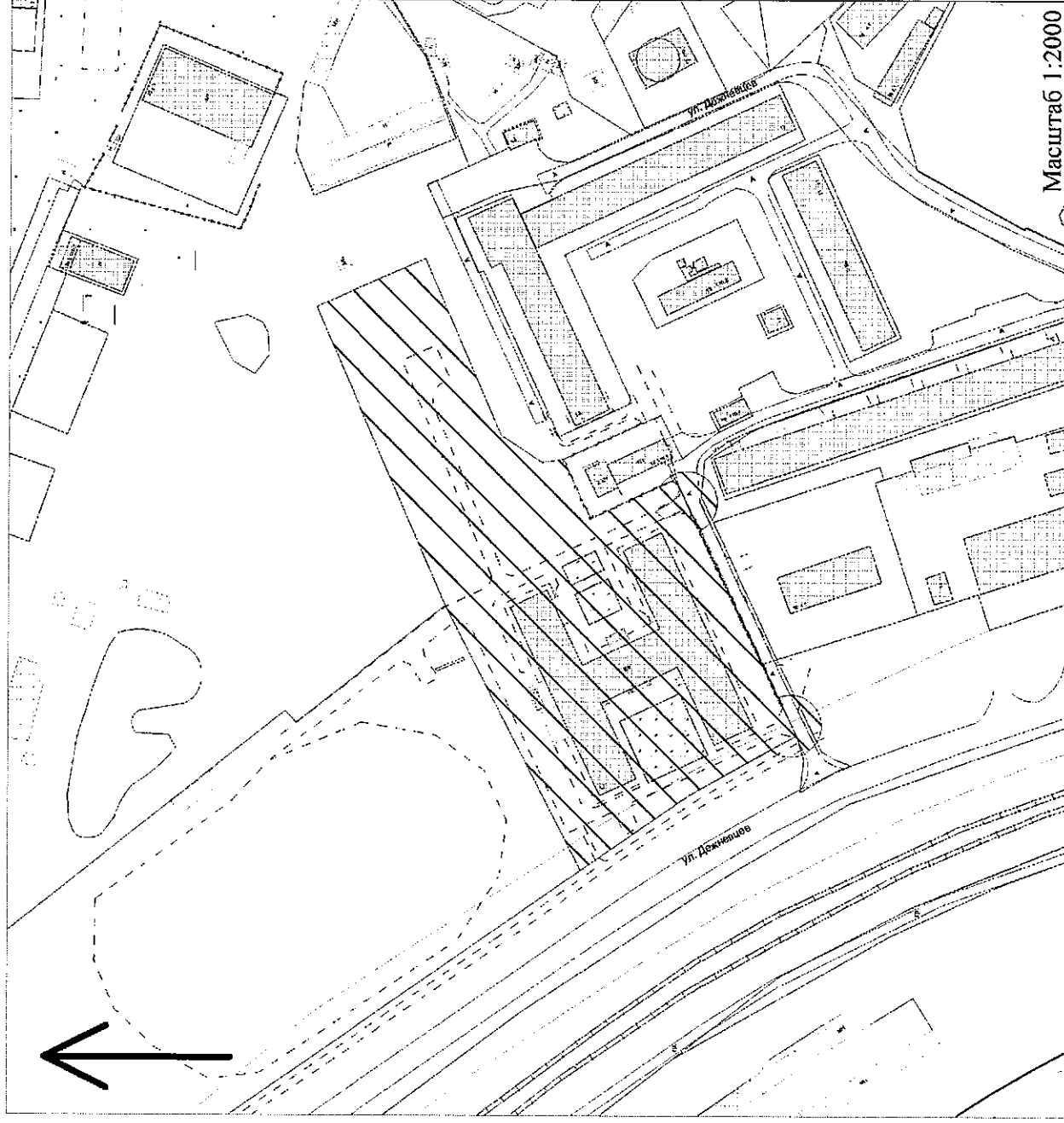
Приложение № 2

УТВЕРЖДЕНА

постановлением мэрии
города Архангельска
от 07.04.2014 № 278

Схема № 63
границ прилегающей территории
муниципального бюджетного общеобразовательного учреждения
муниципального образования "Город Архангельск"
"Средняя школа № 77"

Местоположение объекта: Архангельская область, г. Архангельск, ул. Дежневцев, д. 12



Условные обозначения:

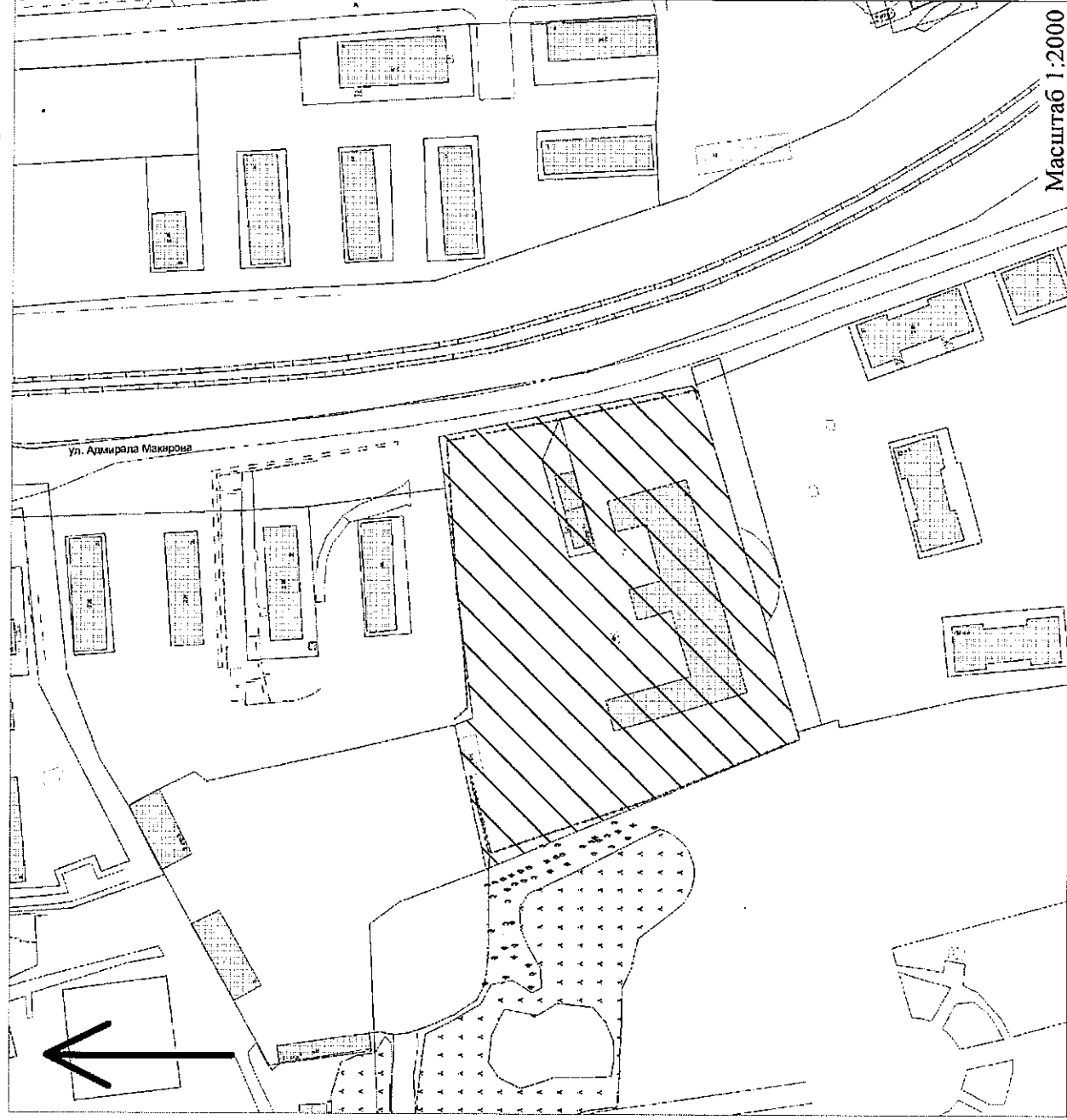
- - границы земельного участка;
- ▨ - границы прилегающих территорий, в пределах которых не допускается розничная продажа алкогольной продукции.

Приложение № 2

УТВЕРЖДЕНА
постановлением мэрии
города Архангельска
от 07.04.2014 № 278

Схема № 64
границ прилегающей территории
муниципального бюджетного общеобразовательного учреждения
муниципального образования "Город Архангельск"
"Средняя школа № 77"

Местоположение объекта: Архангельская область, г. Архангельск, ул. Адмирала Макарова, д. 33



Условные обозначения:

- - границы земельного участка;
- ▨ - границы прилегающих территорий, в пределах которых не допускается розничная продажа алкогольной продукции.

Приложение № 2

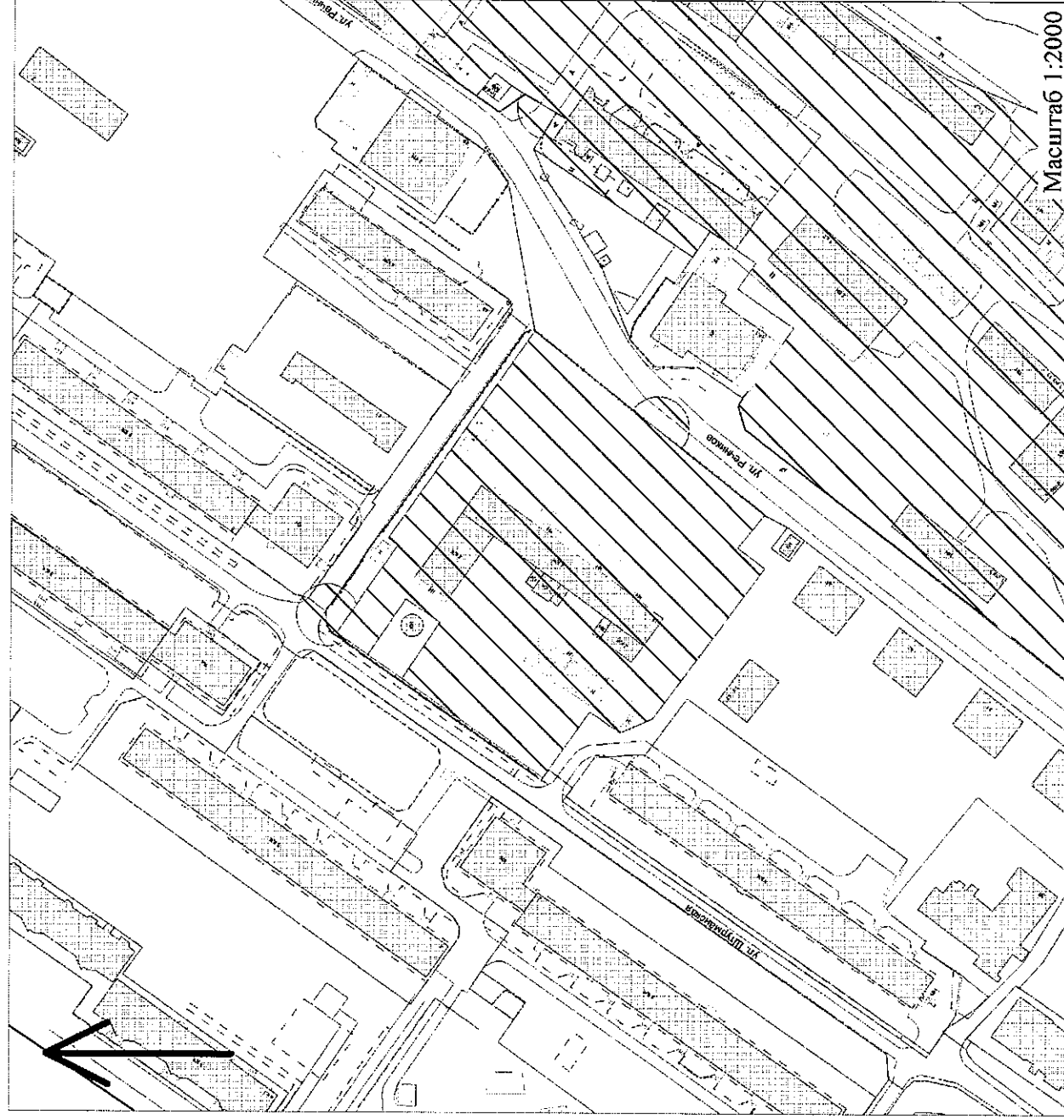
УТВЕРЖДЕНА

постановлением мэрии
города Архангельска
от 07.04.2014 № 278

Схема № 65

границ прилегающей территории
муниципального бюджетного общеобразовательного учреждения
муниципального образования "Город Архангельск"
"Средняя школа № 82"

Местоположение объекта: Архангельская область, г. Архангельск, ул. Речников, д. 46



Условные обозначения:

- - границы земельного участка;
- ▨ - границы прилегающих территорий, в пределах которых не допускается розничная продажа алкогольной продукции.

Приложение № 2

УТВЕРЖДЕНА

постановлением мэрии
города Архангельска
от 07.04.2014 № 278

Схема № 66

**границ прилегающей территории
муниципального бюджетного общеобразовательного учреждения
муниципального образования "Город Архангельск"
"Средняя школа № 82"**

Местоположение объекта: Архангельская область, г. Архангельск, ул. 23-й Гвардейской дивизии,
д. 12



Условные обозначения:

- границы земельного участка;
- ▨ границы прилегающих территорий, в пределах которых не допускается розничная продажа алкогольной продукции.

Приложение № 2

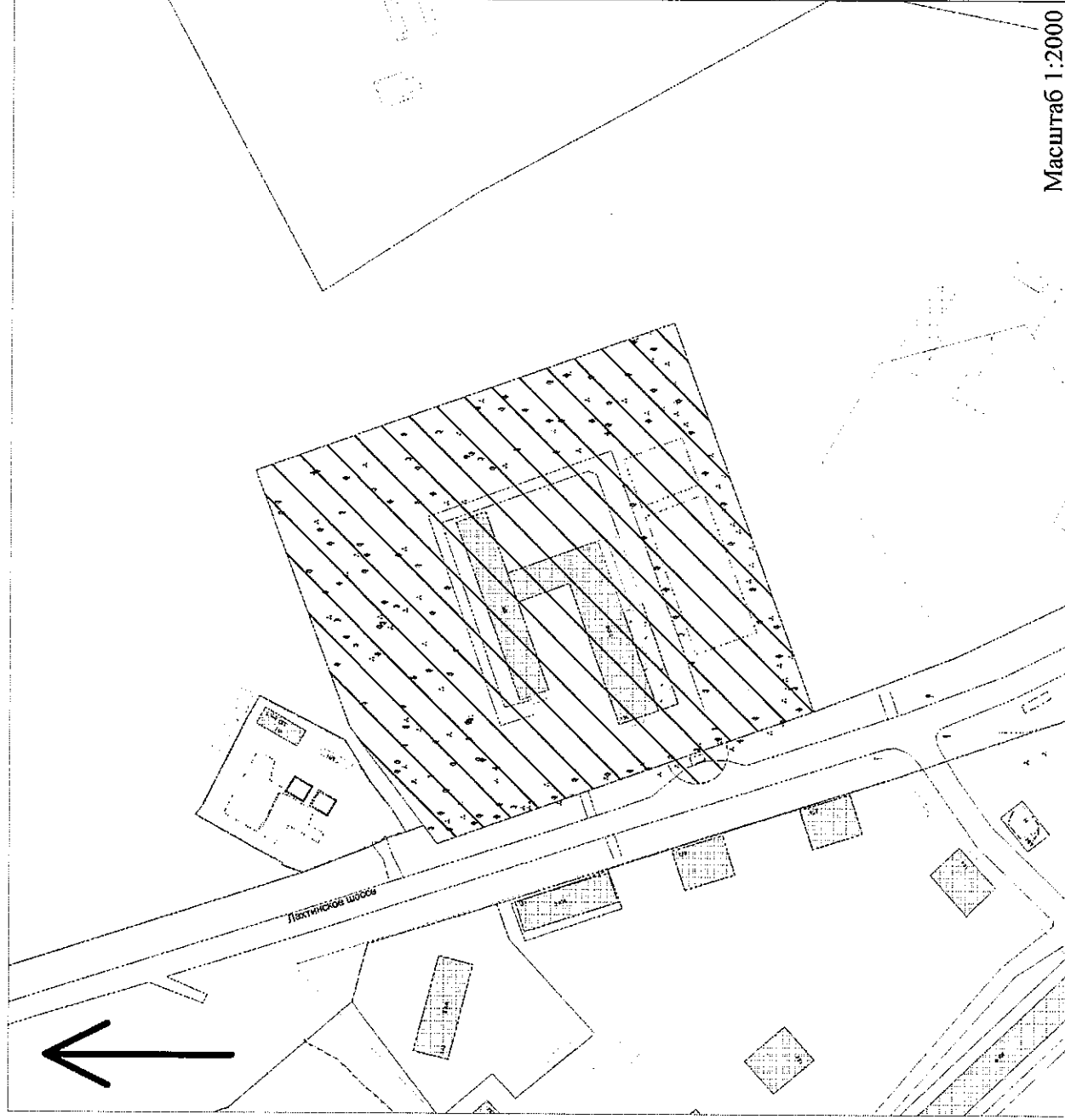
УТВЕРЖДЕНА

постановлением мэрии
города Архангельска
от 07.04.2014 № 278

Схема № 67

**границ прилегающей территории
муниципального бюджетного общеобразовательного учреждения
муниципального образования "Город Архангельск"
"Средняя школа № 93"**

Местоположение объекта: Архангельская область, г. Архангельск, Лахтинское шоссе, д. 135



Условные обозначения:

- границы земельного участка;
- ▨ границы прилегающих территорий, в пределах которых не допускается розничная продажа алкогольной продукции.

Приложение № 2

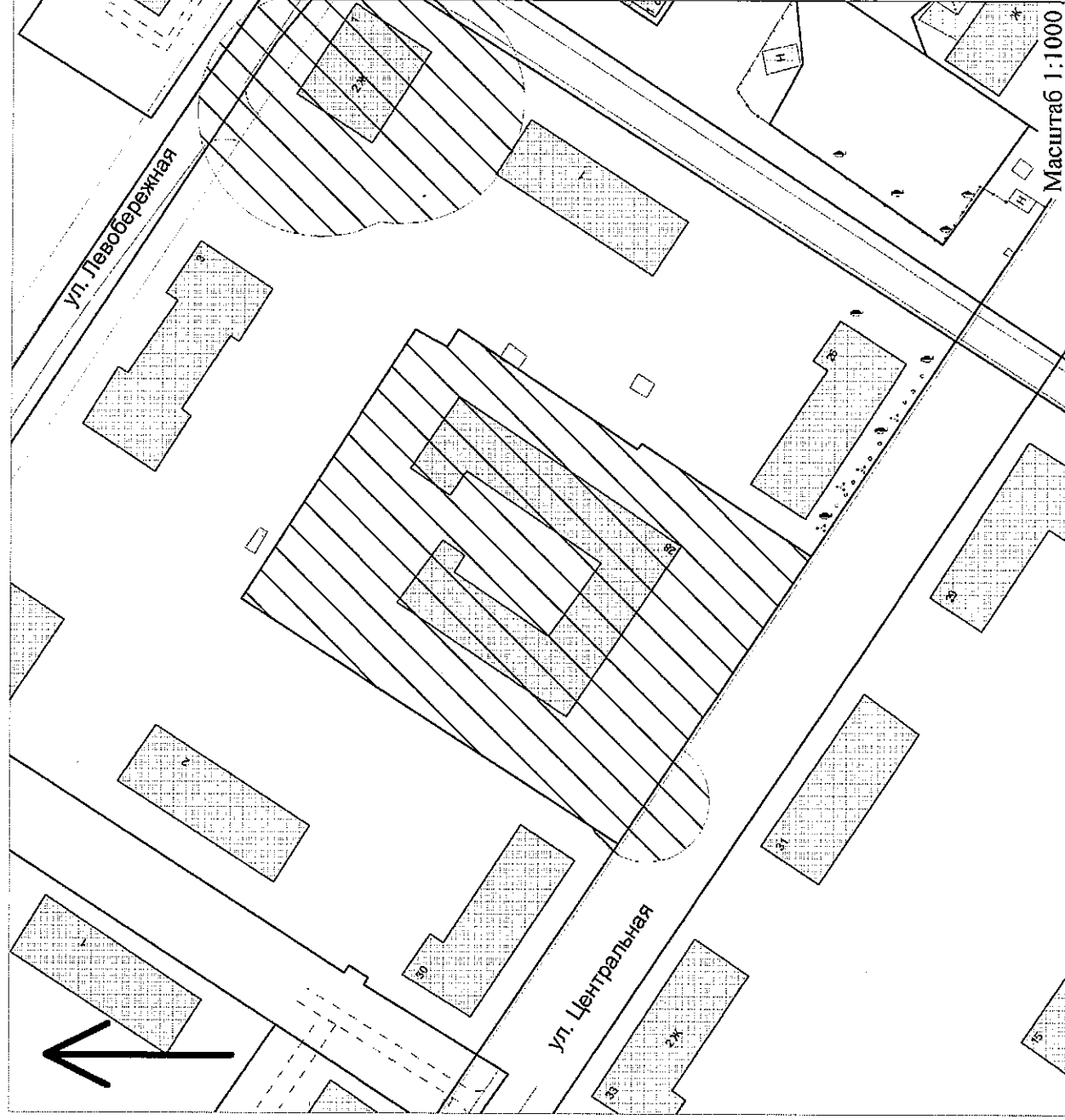
УТВЕРЖДЕНА

постановлением мэрии
города Архангельска
от 07.04.2014 № 278


Схема № 68

границ прилегающей территории
муниципального бюджетного общеобразовательного учреждения
муниципального образования "Город Архангельск"
"Средняя школа № 93"

Местоположение объекта: Архангельская область, г. Архангельск, ул. Центральная, д. 28



Условные обозначения:

- - границы земельного участка;
-  - границы прилегающих территорий, в пределах которых не допускается розничная продажа алкогольной продукции.

Приложение № 2

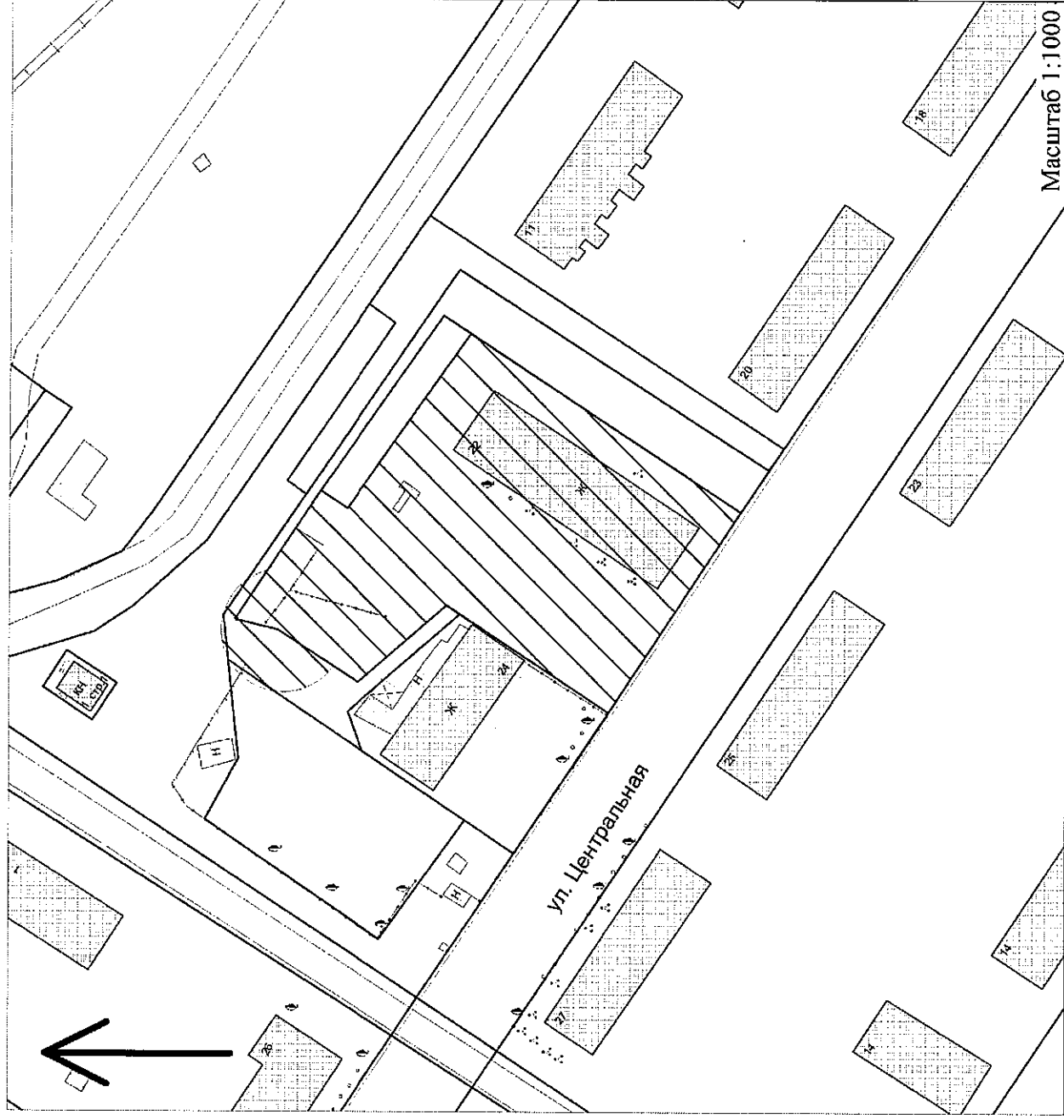
УТВЕРЖДЕНА

постановлением мэрии
города Архангельска
от 07.04.2014 № 278

Схема № 69

**границ прилегающей территории
муниципального бюджетного общеобразовательного учреждения
муниципального образования "Город Архангельск"
"Средняя школа № 93"**

Местоположение объекта: Архангельская область, г. Архангельск, ул. Центральная, д. 22



Условные обозначения:

- - границы земельного участка;
- ▨ - границы прилегающих территорий, в пределах которых не допускается розничная продажа алкогольной продукции.

Приложение № 2

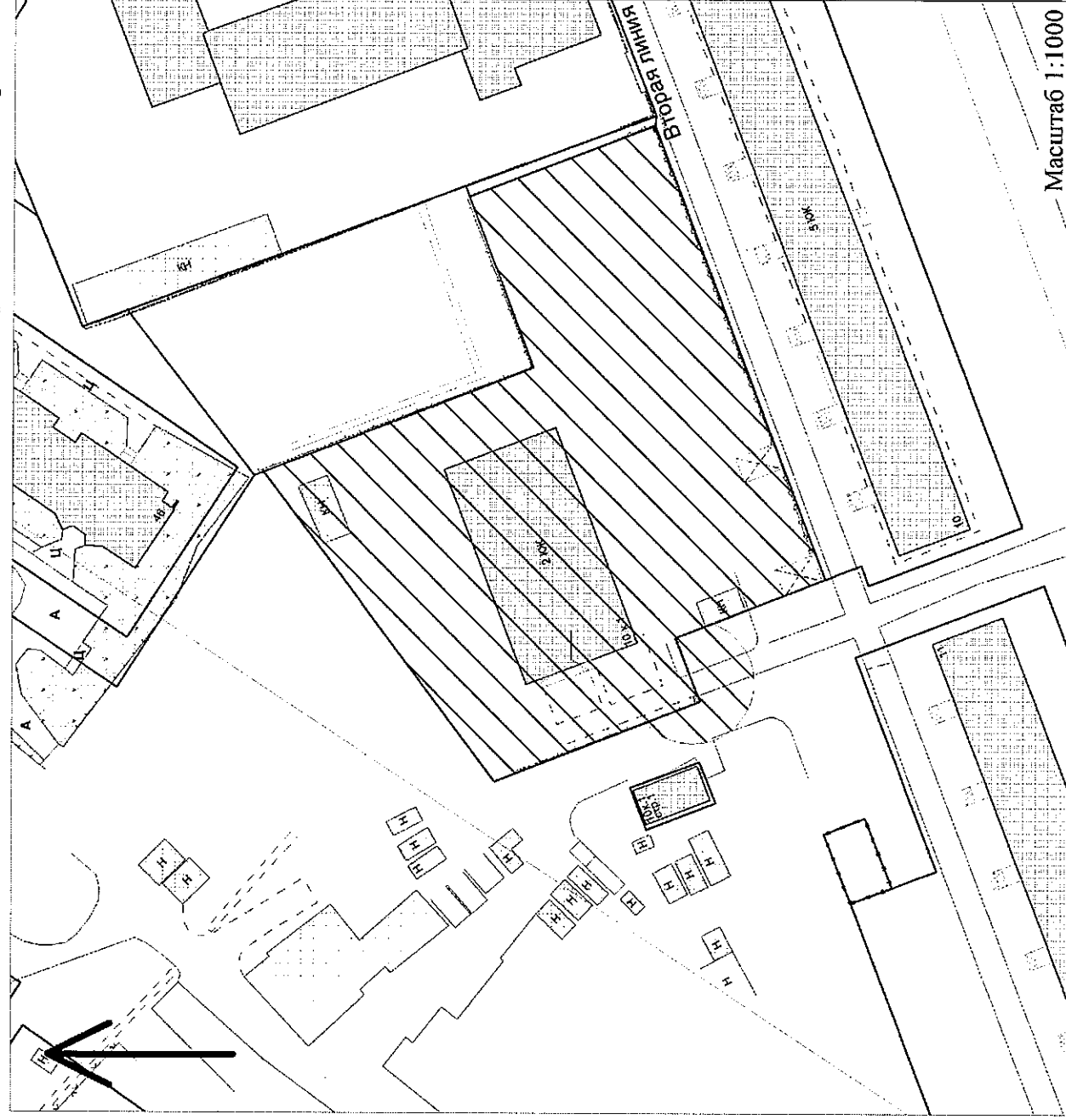
УТВЕРЖДЕНА

постановлением мэрии
города Архангельска
от 07.04.2014 № 278

Схема № 69/1

**границ прилегающей территории
муниципального бюджетного общеобразовательного учреждения
муниципального образования "Город Архангельск"
"Средняя школа № 93"**

Местоположение объекта: Архангельская область, г. Архангельск, Вторая линия, д. 10, корп. 1



Условные обозначения:

- - границы земельного участка;
- ▨ - границы прилегающих территорий, в пределах которых не допускается розничная продажа алкогольной продукции.

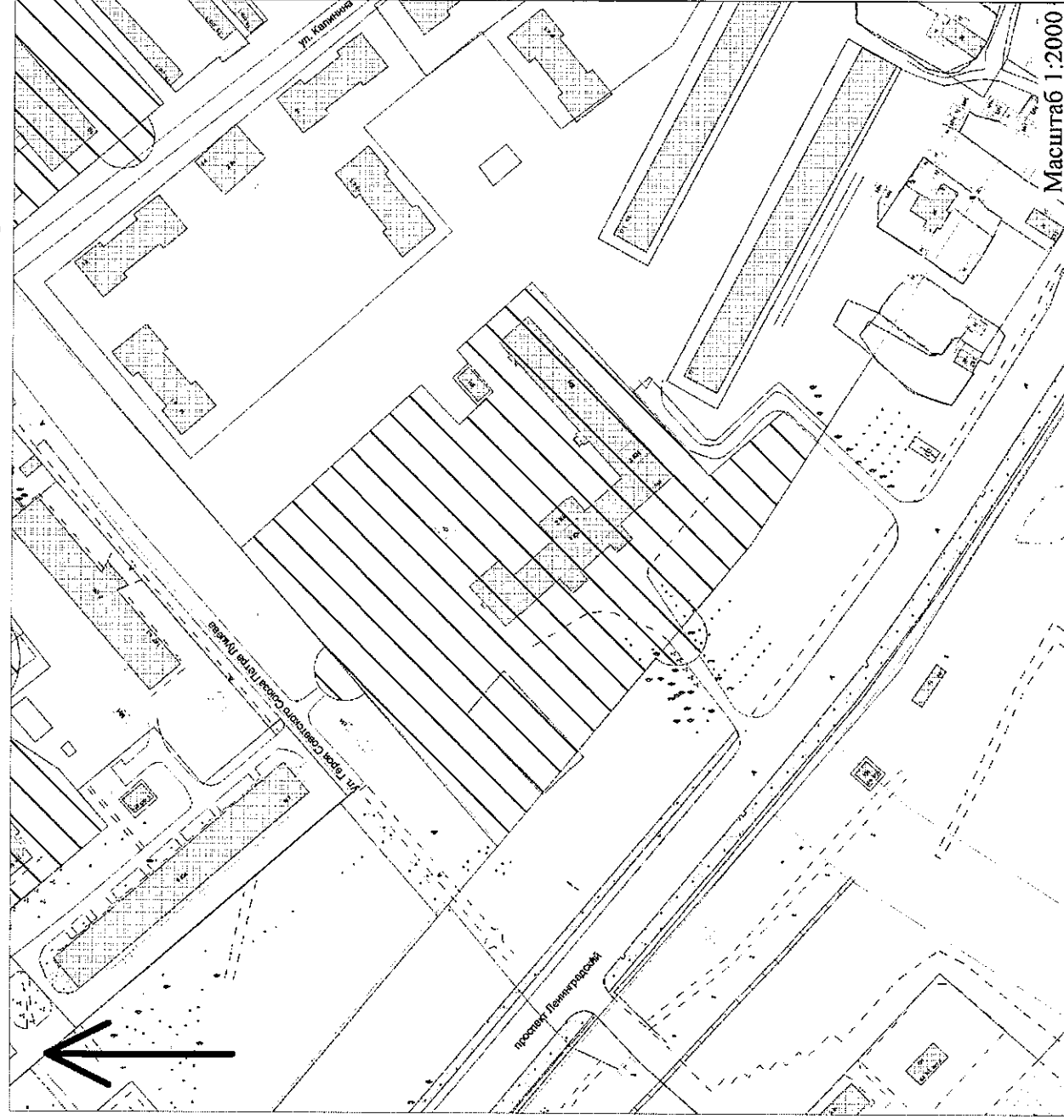
Приложение № 2

УТВЕРЖДЕНА


постановлением мэрии
города Архангельска
от 07.04.2014 № 278

Схема № 70
границ прилегающей территории
муниципального бюджетного общеобразовательного учреждения
муниципального образования "Город Архангельск"
"Средняя школа № 95"

Местоположение объекта: Архангельская область, г. Архангельск, пр. Ленинградский, д. 169



Условные обозначения:

- - границы земельного участка;
-  - границы прилегающих территорий, в пределах которых не допускается розничная продажа алкогольной продукции.

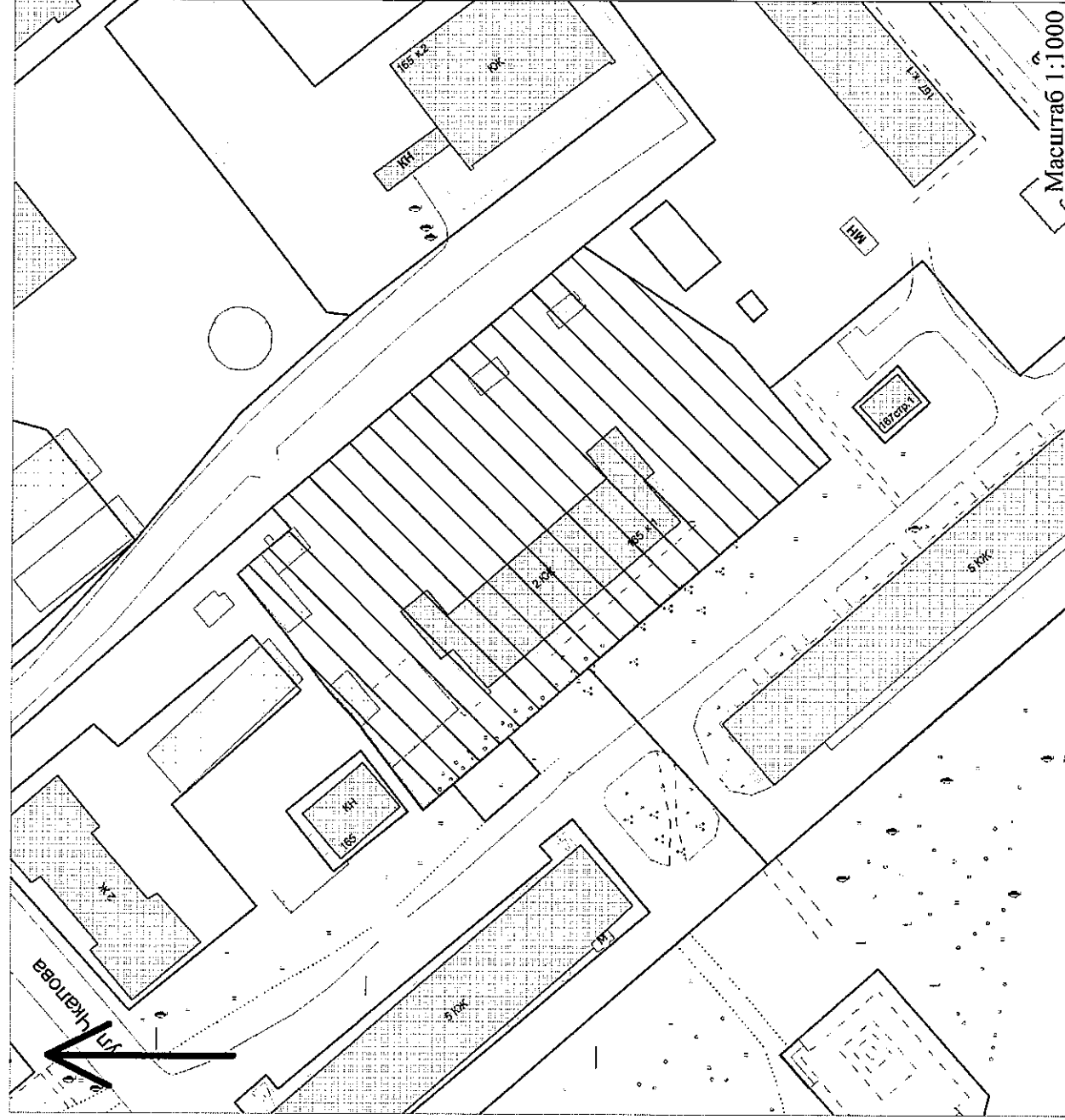
Приложение № 2

УТВЕРЖДЕНА

постановлением мэрии
города Архангельска
от 07.04.2014 № 278

Схема № 71
границ прилегающей территории
муниципального бюджетного общеобразовательного учреждения
муниципального образования "Город Архангельск"
"Средняя школа № 95"

Местоположение объекта: Архангельская область, г. Архангельск, пр. Ленинградский, д. 165,
корп. 1



Условные обозначения:

- - границы земельного участка;
- ▨ - границы прилегающих территорий, в пределах которых не допускается розничная продажа алкогольной продукции.

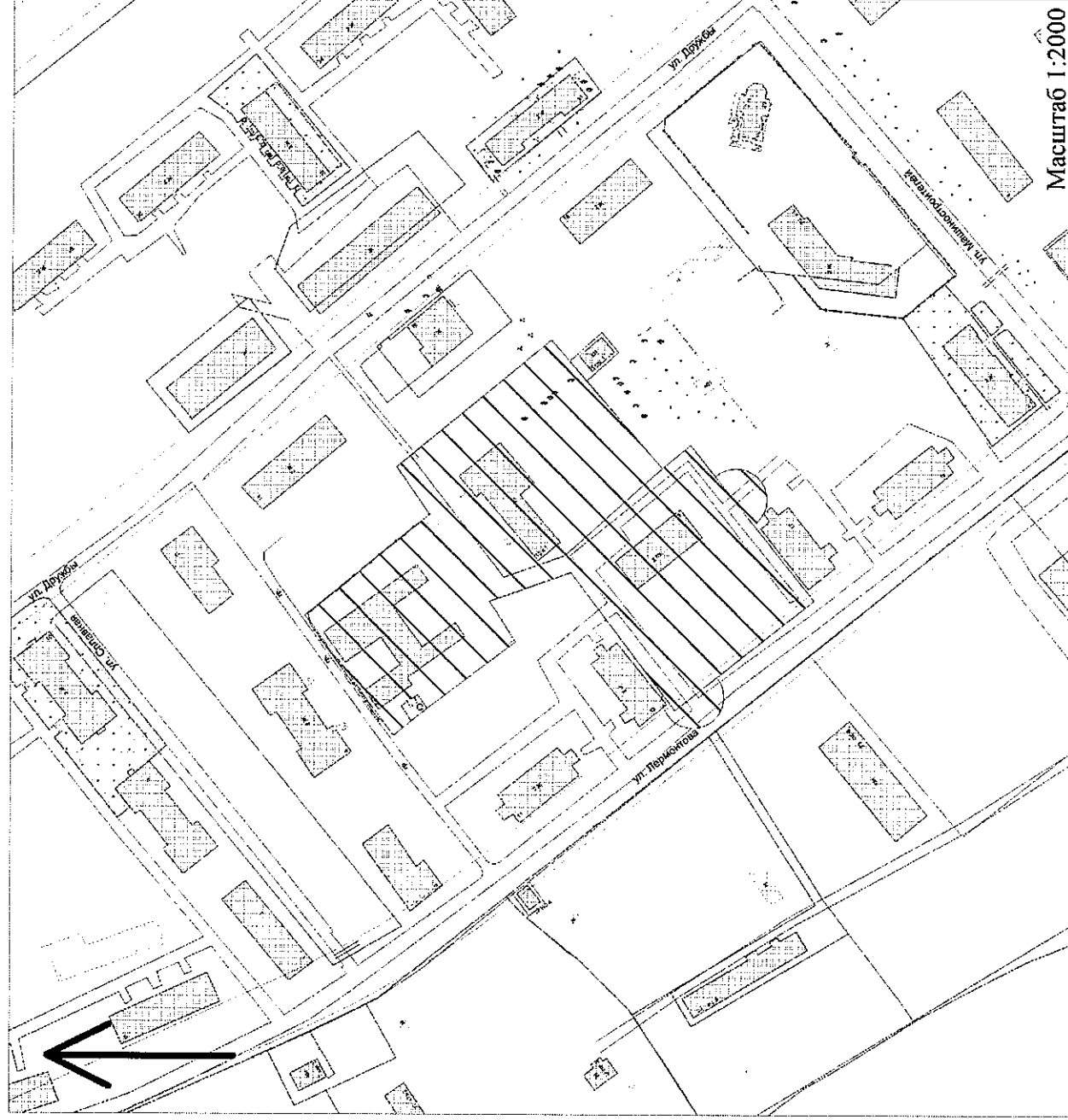
Приложение № 2

УТВЕРЖДЕНА

постановлением мэрии
города Архангельска
от 07.04.2014 № 278

Схема № 72
границ прилегающей территории
муниципального бюджетного общеобразовательного учреждения
муниципального образования "Город Архангельск"
"Средняя школа № 95"

Местоположение объекта: Архангельская область, г. Архангельск, ул. Лермонтова, д. 15



Условные обозначения:

- - границы земельного участка;
- ▨ - границы прилегающих территорий, в пределах которых не допускается розничная продажа алкогольной продукции.

Приложение № 2

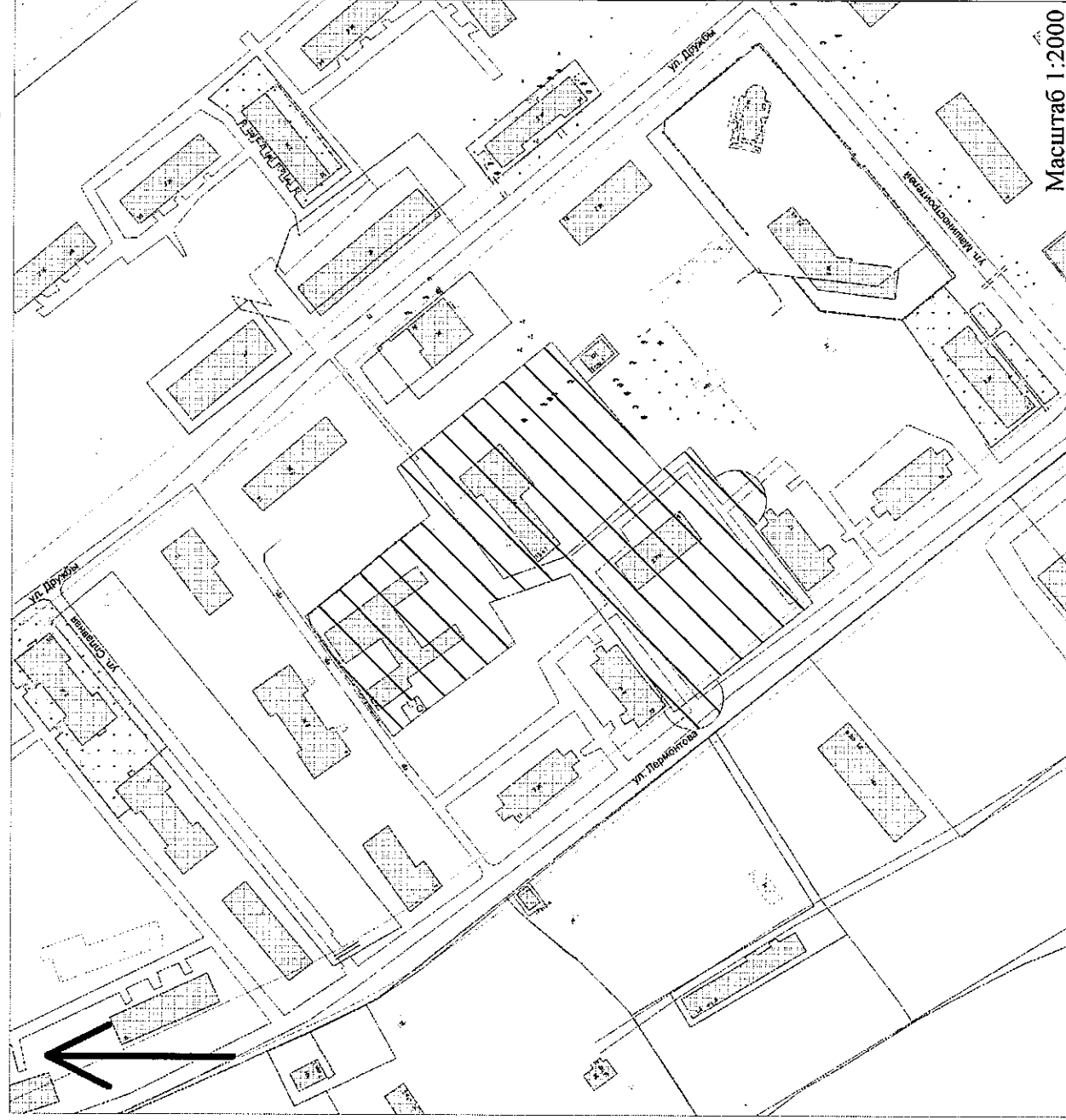
УТВЕРЖДЕНА

постановлением мэрии
города Архангельска
от 07.04.2014 № 278

Схема № 73

границ прилегающей территории
муниципального бюджетного общеобразовательного учреждения
муниципального образования "Город Архангельск"
"Средняя школа № 95"

Местоположение объекта: Архангельская область, г. Архангельск, ул. Сплавная, д. 4, корп. 1



Условные обозначения:

- границы земельного участка;
- ▨ - границы прилегающих территорий, в пределах которых не допускается розничная продажа алкогольной продукции.

Приложение № 2

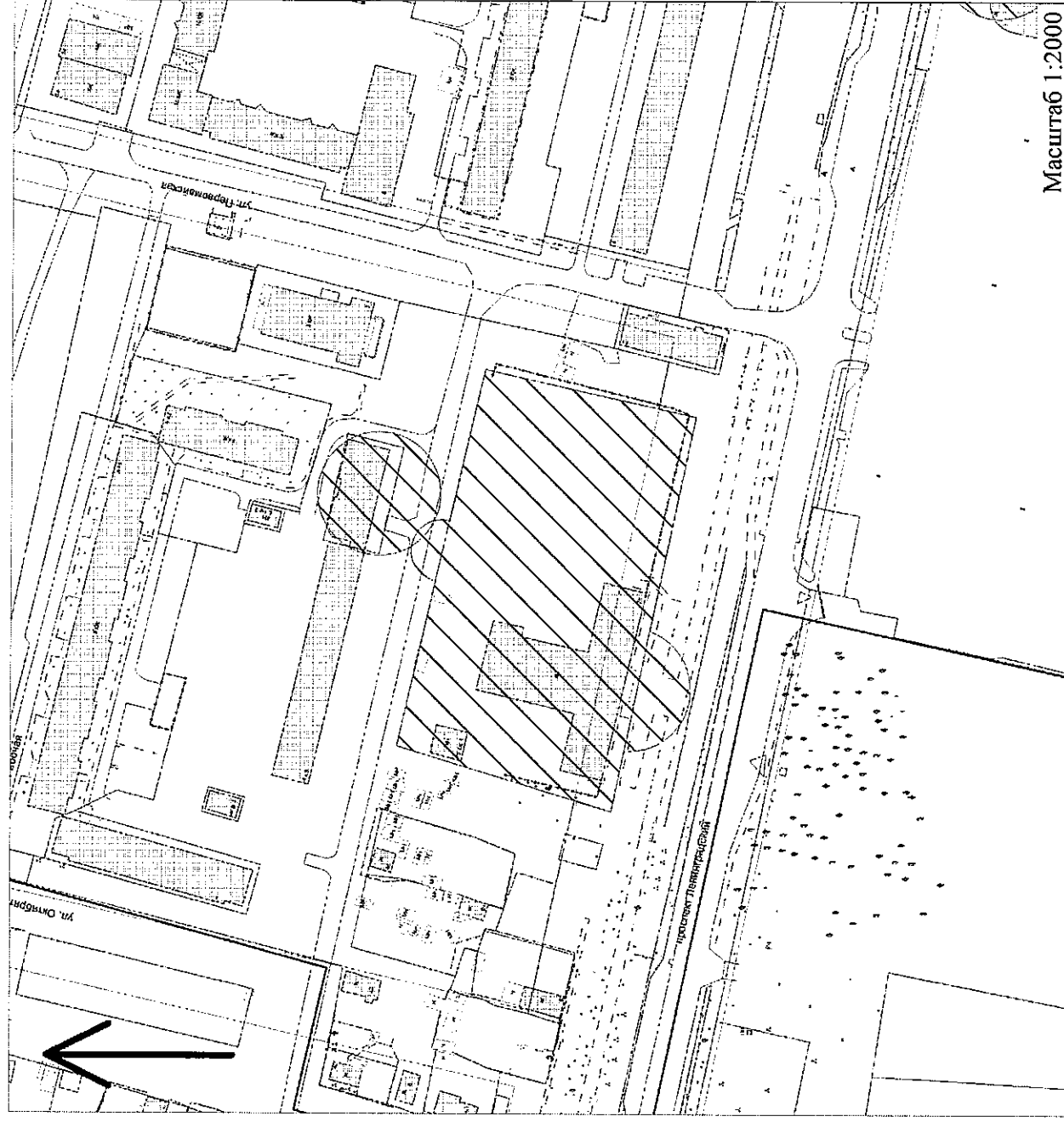
УТВЕРЖДЕНА

постановлением мэрии
города Архангельска
от 07.04.2014 № 278

Схема № 75

границ прилегающей территории
муниципального бюджетного общеобразовательного учреждения
муниципального образования "Город Архангельск"
"Эколого-биологический лицей"

Местоположение объекта: Архангельская область, г. Архангельск, пр. Ленинградский, д. 75



Условные обозначения:

- - границы земельного участка;
- ▨ - границы прилегающих территорий, в пределах которых не допускается розничная продажа алкогольной продукции.

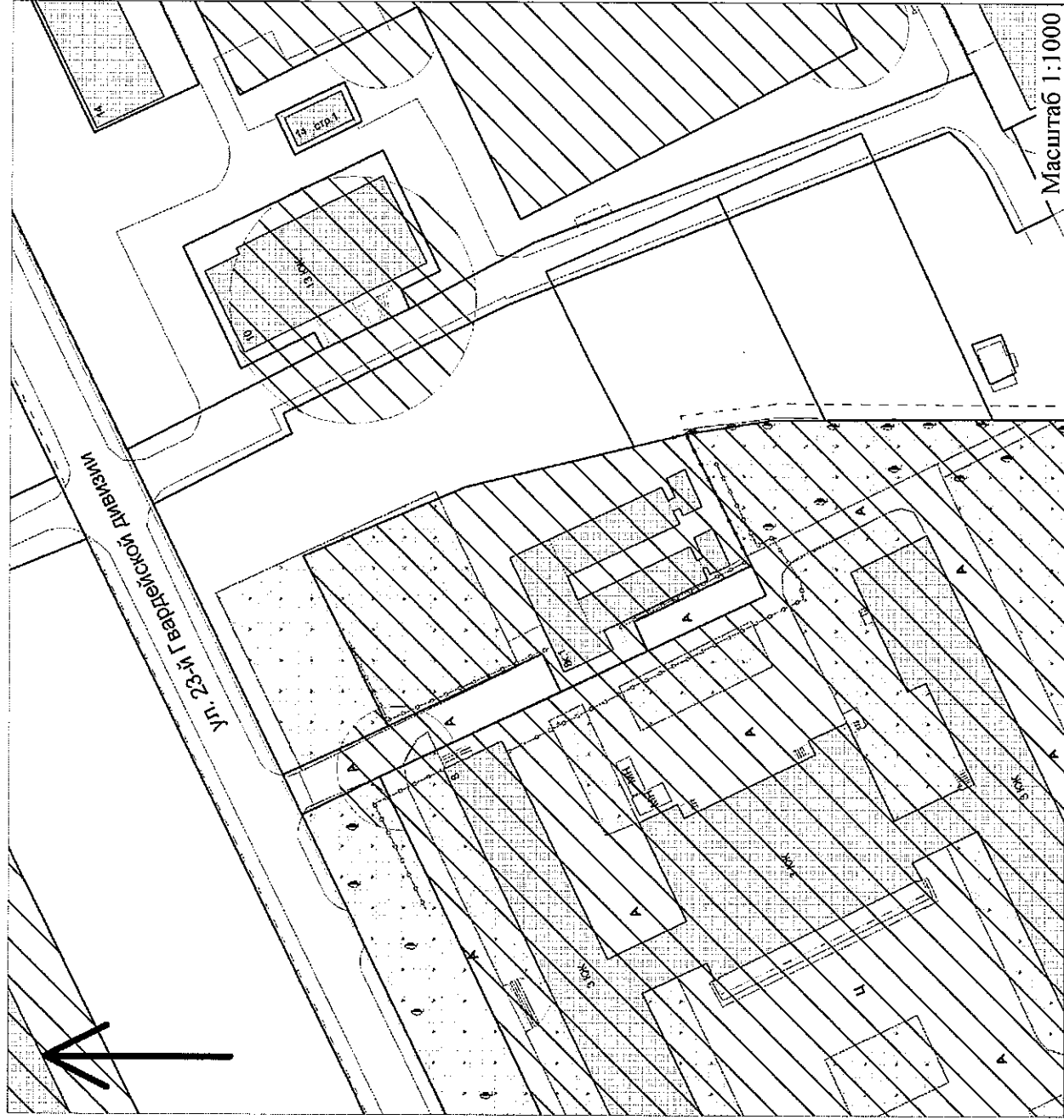
Приложение № 2

УТВЕРЖДЕНА

постановлением мэрии
города Архангельска
от 07.04.2014 № 278

Схема № 76
границ прилегающей территории
муниципального бюджетного общеобразовательного учреждения
муниципального образования "Город Архангельск"
"Эколого-биологический лицей"

Местоположение объекта: Архангельская область, г. Архангельск, ул. 23-й Гвардейской дивизии, д. 8, корп. 1



Условные обозначения:

- границы земельного участка;
- ▨ - границы прилегающих территорий, в пределах которых не допускается розничная продажа алкогольной продукции.

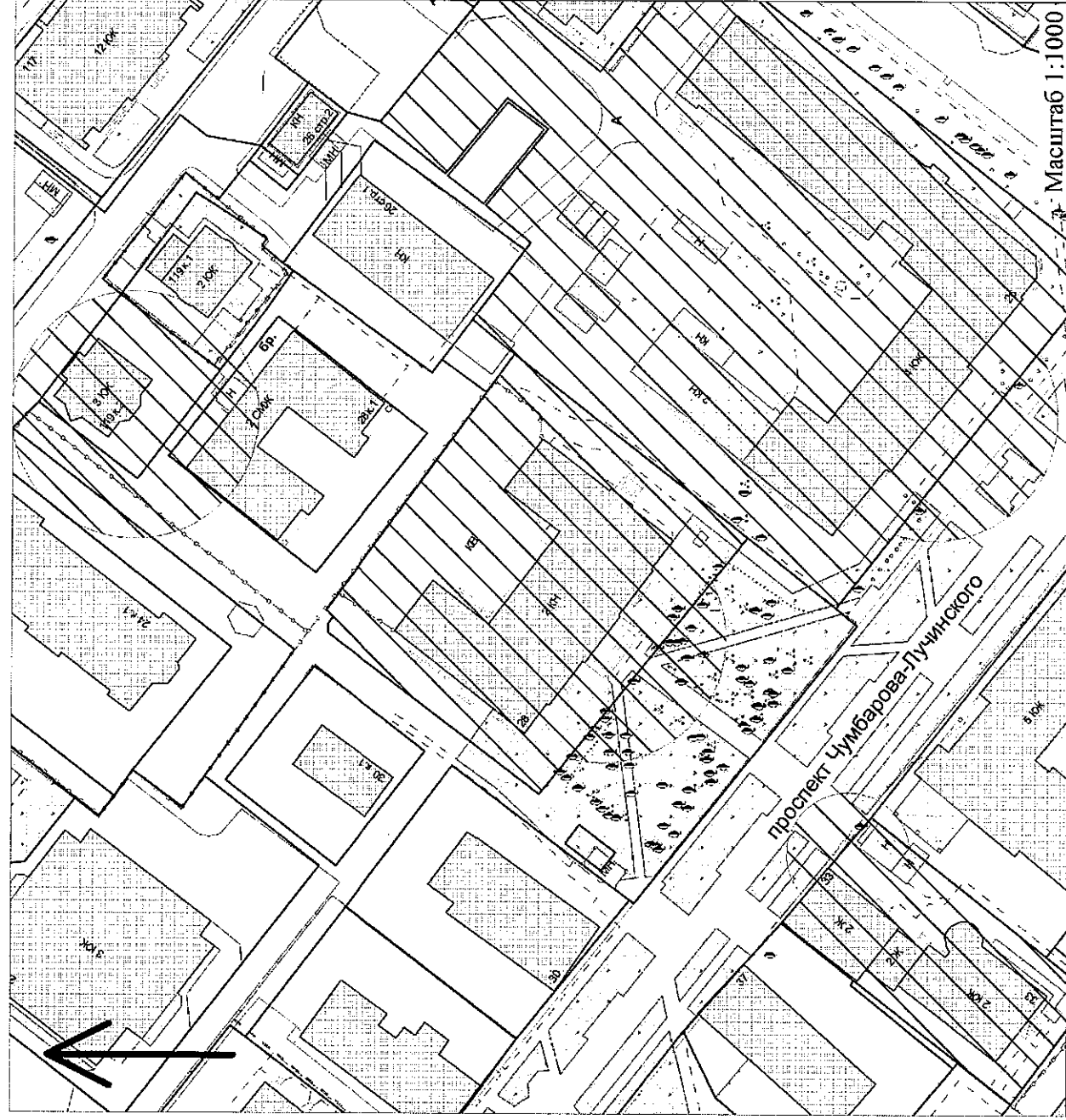
Приложение № 2

УТВЕРЖДЕНА

постановлением мэрии
города Архангельска
от 07.04.2014 № 278

Схема № 77
границ прилегающей территории
муниципального бюджетного общеобразовательного учреждения
муниципального образования "Город Архангельск"
"Открытая (сменная) школа"

Местоположение объекта: Архангельская область, г. Архангельск, пр. Чумбарова-Лучинского,
д. 28



Условные обозначения:

- границы земельного участка;
- ▨ границы прилегающих территорий, в пределах которых не допускается розничная продажа алкогольной продукции.

Приложение № 2

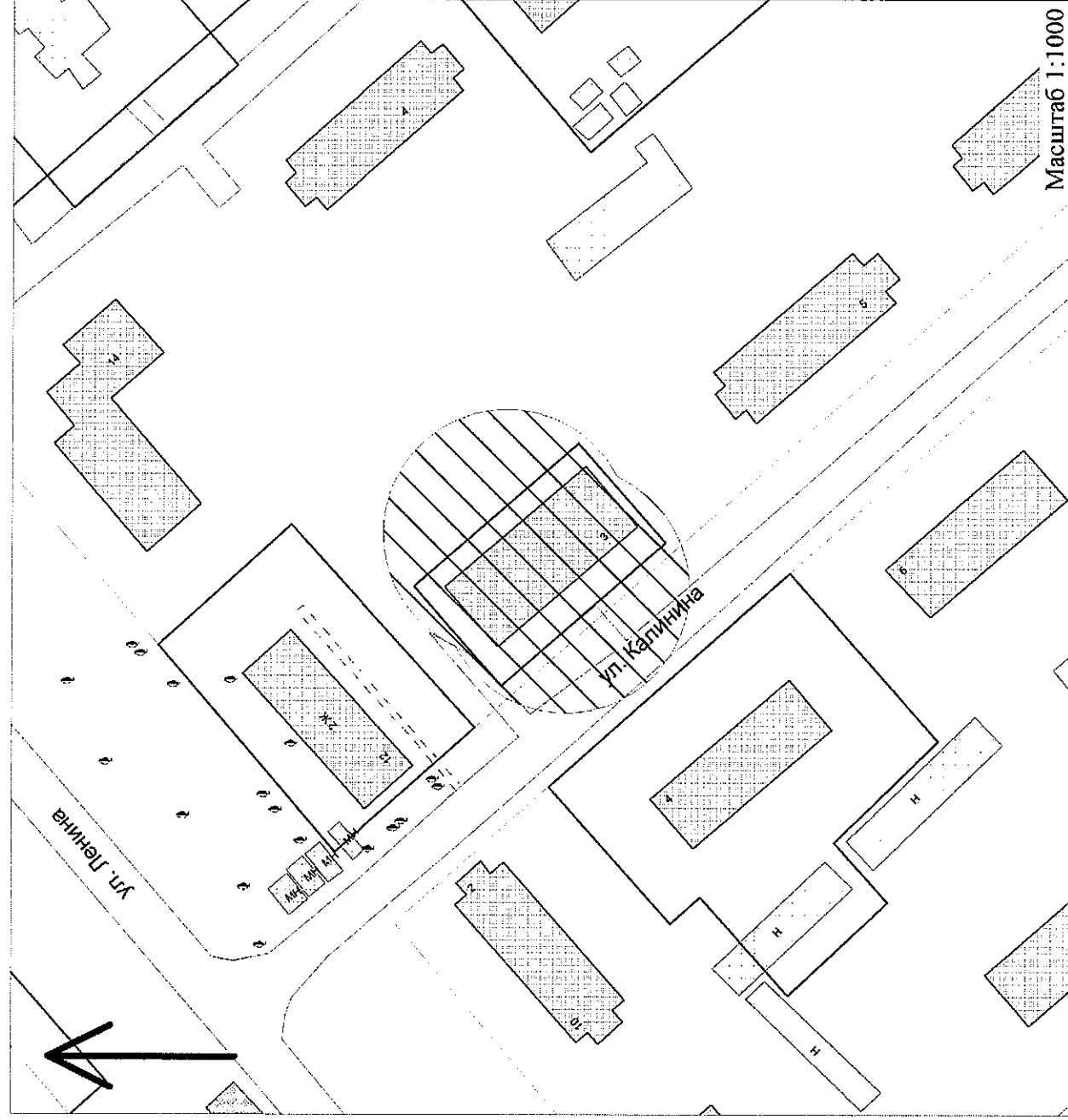
УТВЕРЖДЕНА

постановлением мэрии
города Архангельска
от 07.04.2014 № 278

Схема № 78

**границ прилегающей территории
муниципального бюджетного общеобразовательного учреждения
муниципального образования "Город Архангельск"
"Открытая (сменная) школа"**

Местоположение объекта: Архангельская область, г. Архангельск, ул. Калинина, д. 3



Условные обозначения:

- границы земельного участка;
- ▨ границы прилегающих территорий, в пределах которых не допускается розничная продажа алкогольной продукции.

Приложение № 2

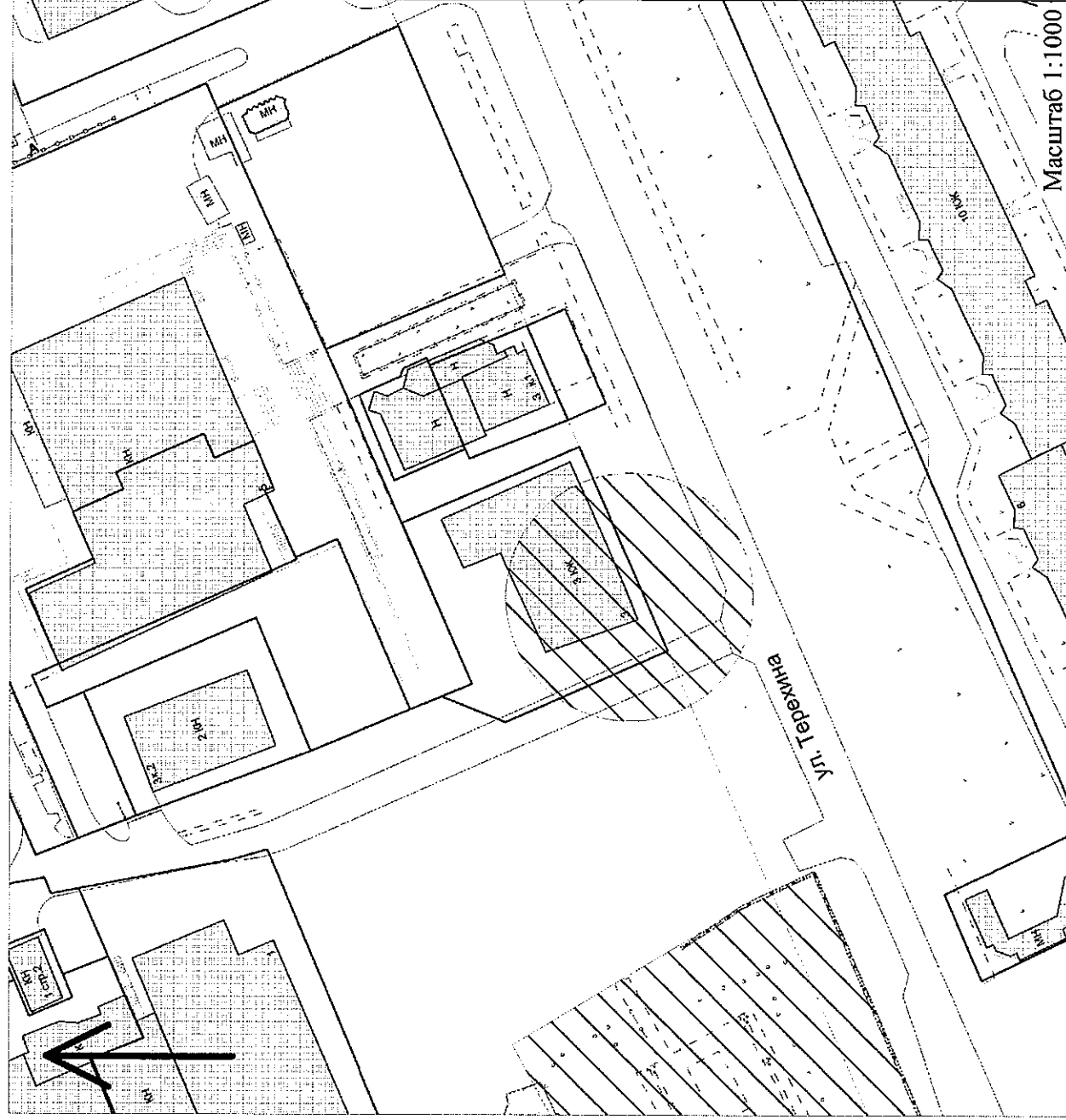
УТВЕРЖДЕНА

постановлением мэрии
города Архангельска
от 07.04.2014 № 278

Схема № 79

границ прилегающей территории
муниципального бюджетного образовательного учреждения
муниципального образования "Город Архангельск"
"Открытая (сменная) школа"

Местоположение объекта: Архангельская область, г. Архангельск, ул. Терехина, д. 3



Условные обозначения:

- границы земельного участка;
- ▨ - границы прилегающих территорий, в пределах которых не допускается розничная продажа алкогольной продукции.

Приложение № 2

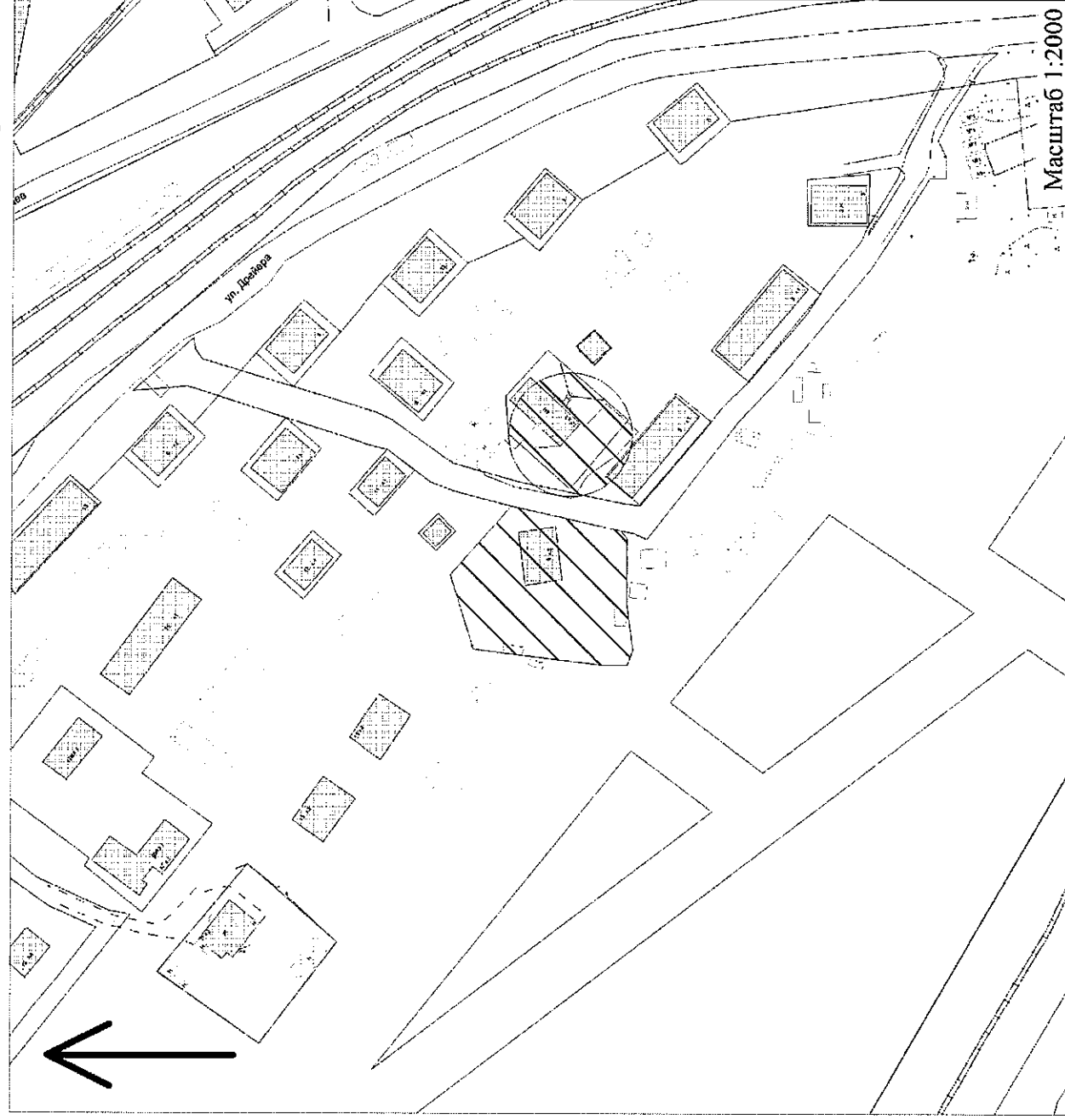
УТВЕРЖДЕНА

постановлением мэрии
города Архангельска
от 07.04.2014 № 278

Схема № 80

**границ прилегающей территории
муниципального бюджетного общеобразовательного учреждения
муниципального образования "Город Архангельск"
"Открытая (сменная) школа"**

Местоположение объекта: Архангельская область, г. Архангельск, ул. Дрейера, д. 9, корп. 3



Условные обозначения:

- границы земельного участка;
- ▨ - границы прилегающих территорий, в пределах которых не допускается розничная продажа алкогольной продукции.

Приложение № 2

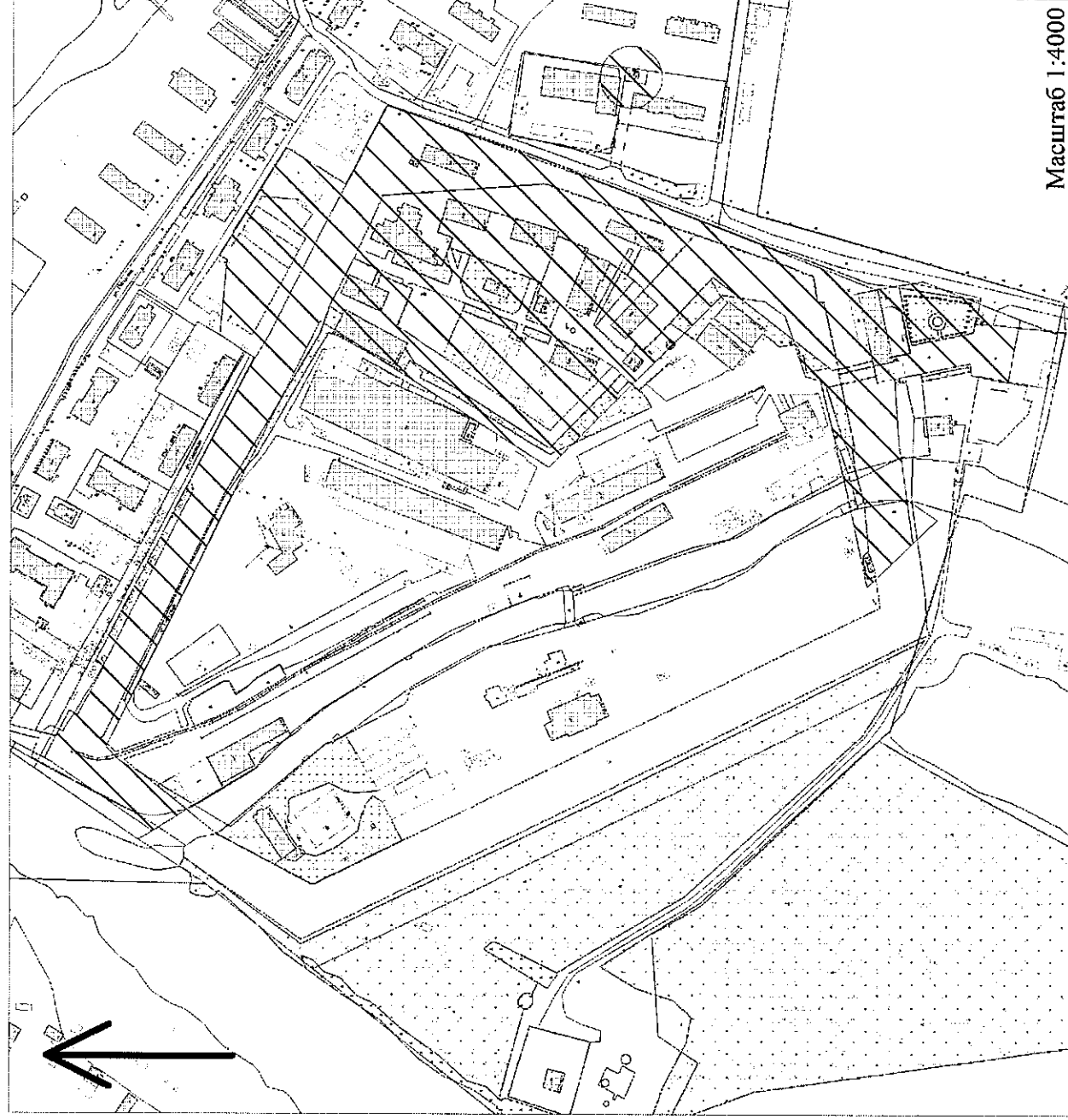
УТВЕРЖДЕНА

постановлением мэрии
города Архангельска
от 07.04.2014 № 278

Схема № 82

границ прилегающей территории
муниципального бюджетного общеобразовательного учреждения
муниципального образования "Город Архангельск"
"Открытая (сменная) школа"

Местоположение объекта: Архангельская область, г. Архангельск, ул. Пирсовая, д. 27



Условные обозначения:

- - границы земельного участка;
- ▨ - границы прилегающих территорий, в пределах которых не допускается розничная продажа алкогольной продукции.

Приложение № 2

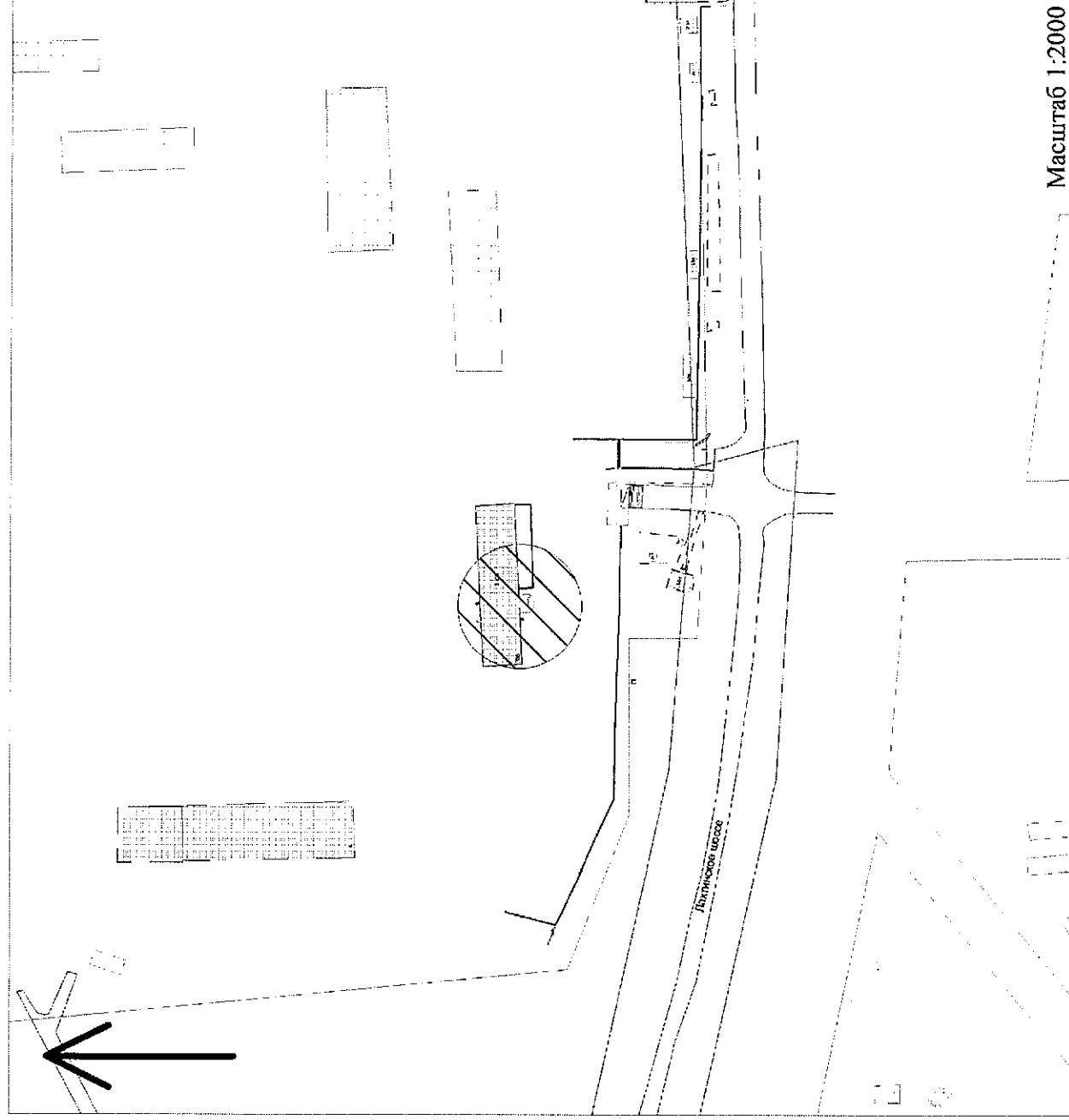
УТВЕРЖДЕНА

постановлением мэрии
города Архангельска
от 07.04.2014 № 278

Схема № 83

границ прилегающей территории
муниципального бюджетного образовательного учреждения
муниципального образования "Город Архангельск"
"Открытая (сменная) школа"

Местоположение объекта: Архангельская область, г. Архангельск, Лахтинское шоссе, д. 105



Условные обозначения:

- - границы земельного участка;
- ▨ - границы прилегающих территорий, в пределах которых не допускается розничная продажа алкогольной продукции.

Приложение № 2

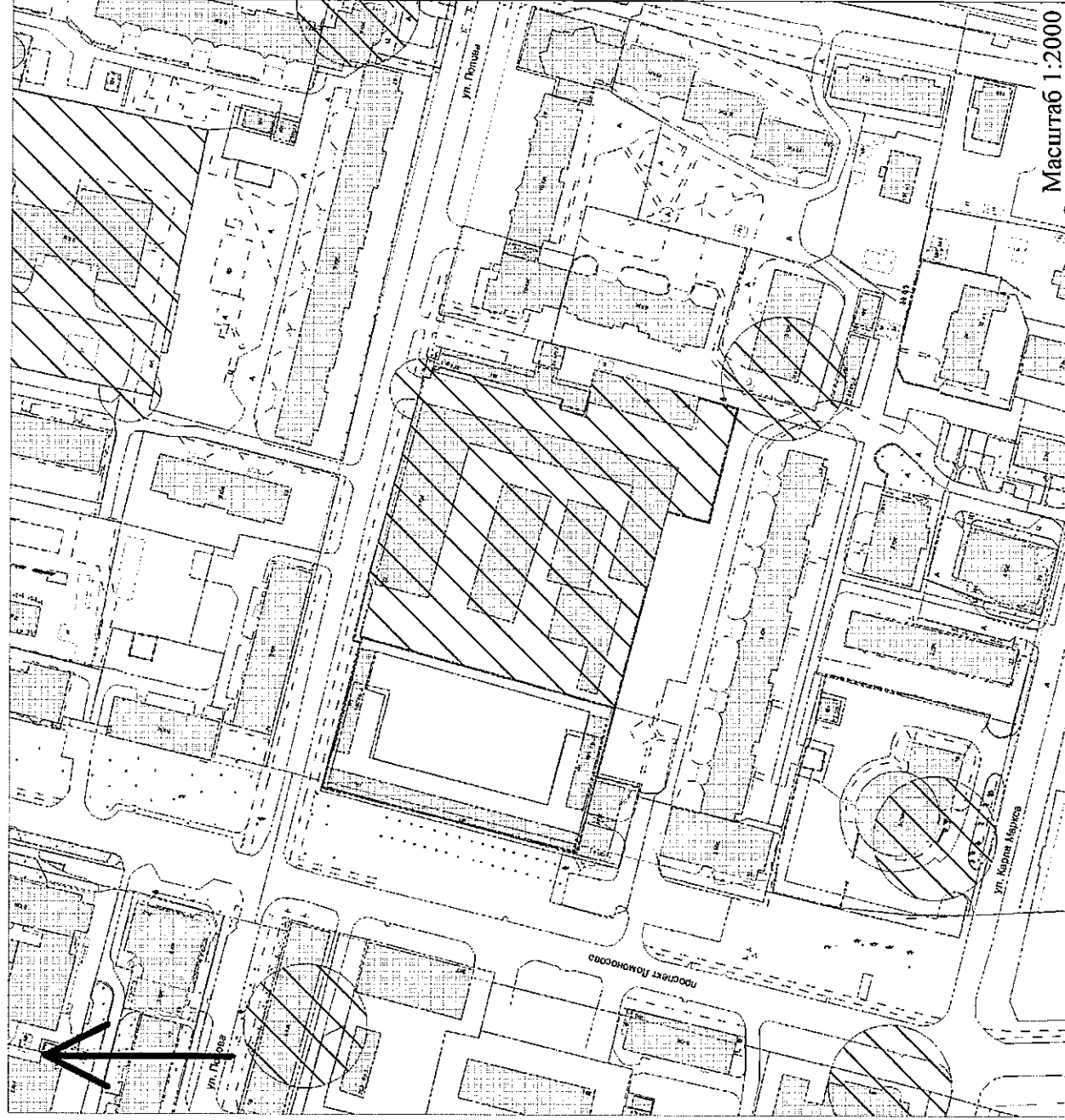
УТВЕРЖДЕНА

постановлением мэрии
города Архангельска
от 07.04.2014 № 278

Схема № 84

границ прилегающей территории
муниципального бюджетного образовательного учреждения
муниципального образования "Город Архангельск"
"Открытая (сменная) школа"

Местоположение объекта: Архангельская область, г. Архангельск, ул. Попова, д. 22



Условные обозначения:

- - границы земельного участка;
- ▨ - границы прилегающих территорий, в пределах которых не допускается розничная продажа алкогольной продукции.

Приложение № 2

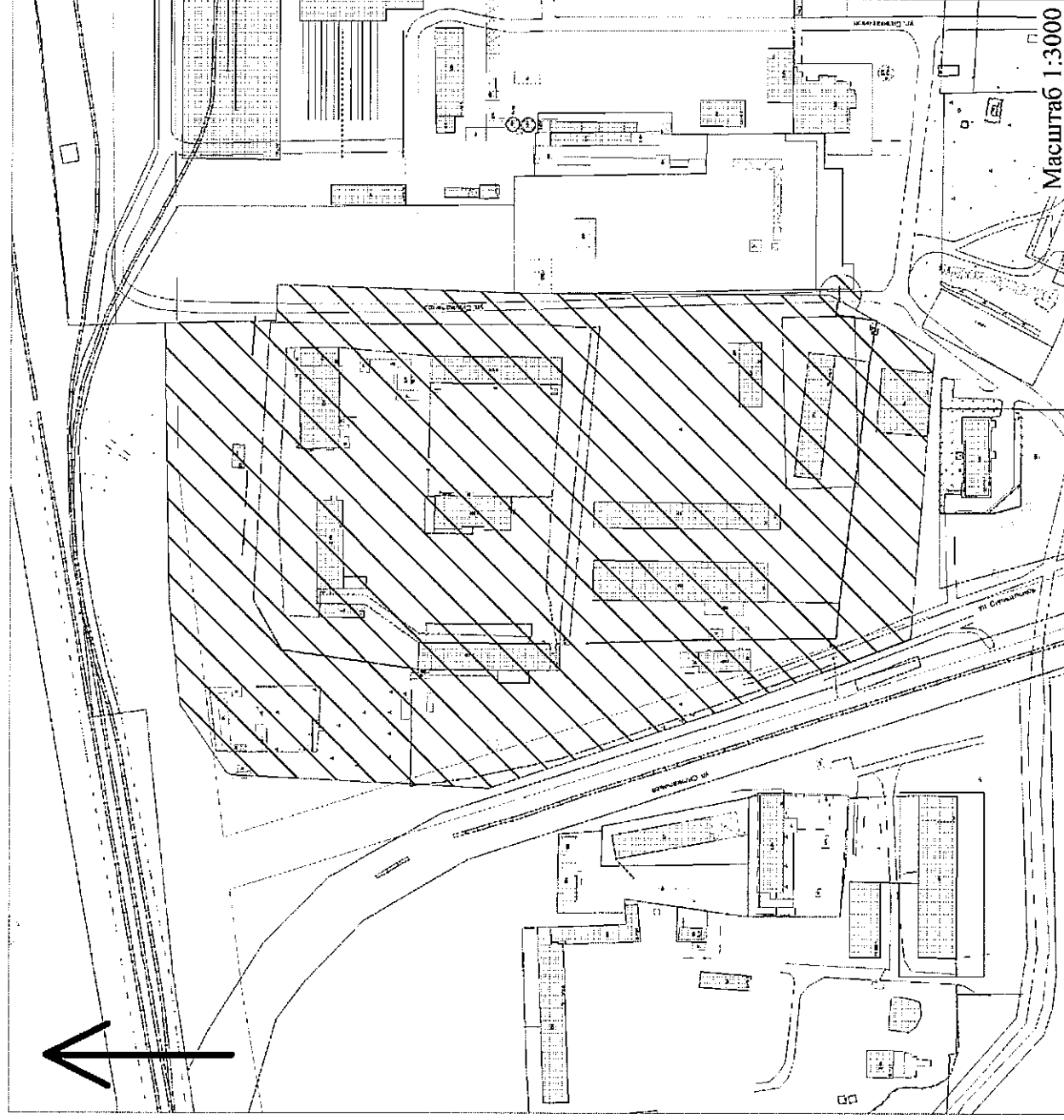
УТВЕРЖДЕНА

постановлением мэрии
города Архангельска
от 07.04.2014 № 278

Схема № 85

**границ прилегающей территории
муниципального бюджетного общеобразовательного учреждения
муниципального образования "Город Архангельск"
"Открытая (сменная) школа"**

Местоположение объекта: Архангельская область, г. Архангельск, ул. Силикатчиков, д. 20



Условные обозначения:

- границы земельного участка;
- ▨ границы прилегающих территорий, в пределах которых не допускается розничная продажа алкогольной продукции.

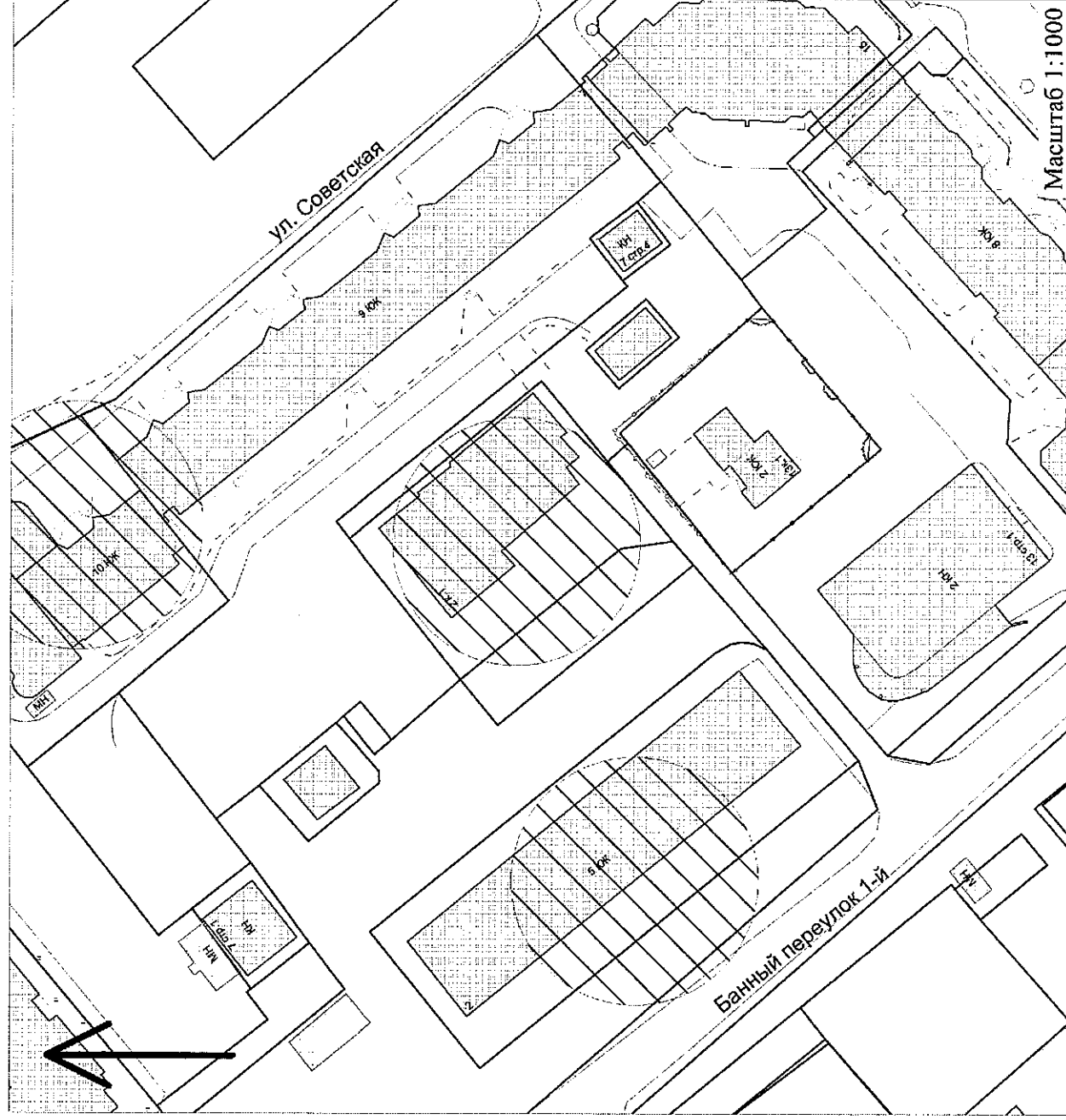
Приложение № 2

УТВЕРЖДЕНА

постановлением мэрии
города Архангельска
от 07.04.2014 № 278

Схема № 87
границ прилегающей территории
муниципального бюджетного учреждения
дополнительного образования
муниципального образования "Город Архангельск"
"Центр дополнительного образования детей "Контакт"

Местоположение объекта: Архангельская область, г. Архангельск, Банный переулок 1-й, д. 2,
корп. 1



Условные обозначения:

- - границы земельного участка;
- ▨ - границы прилегающих территорий, в пределах которых не допускается розничная продажа алкогольной продукции.

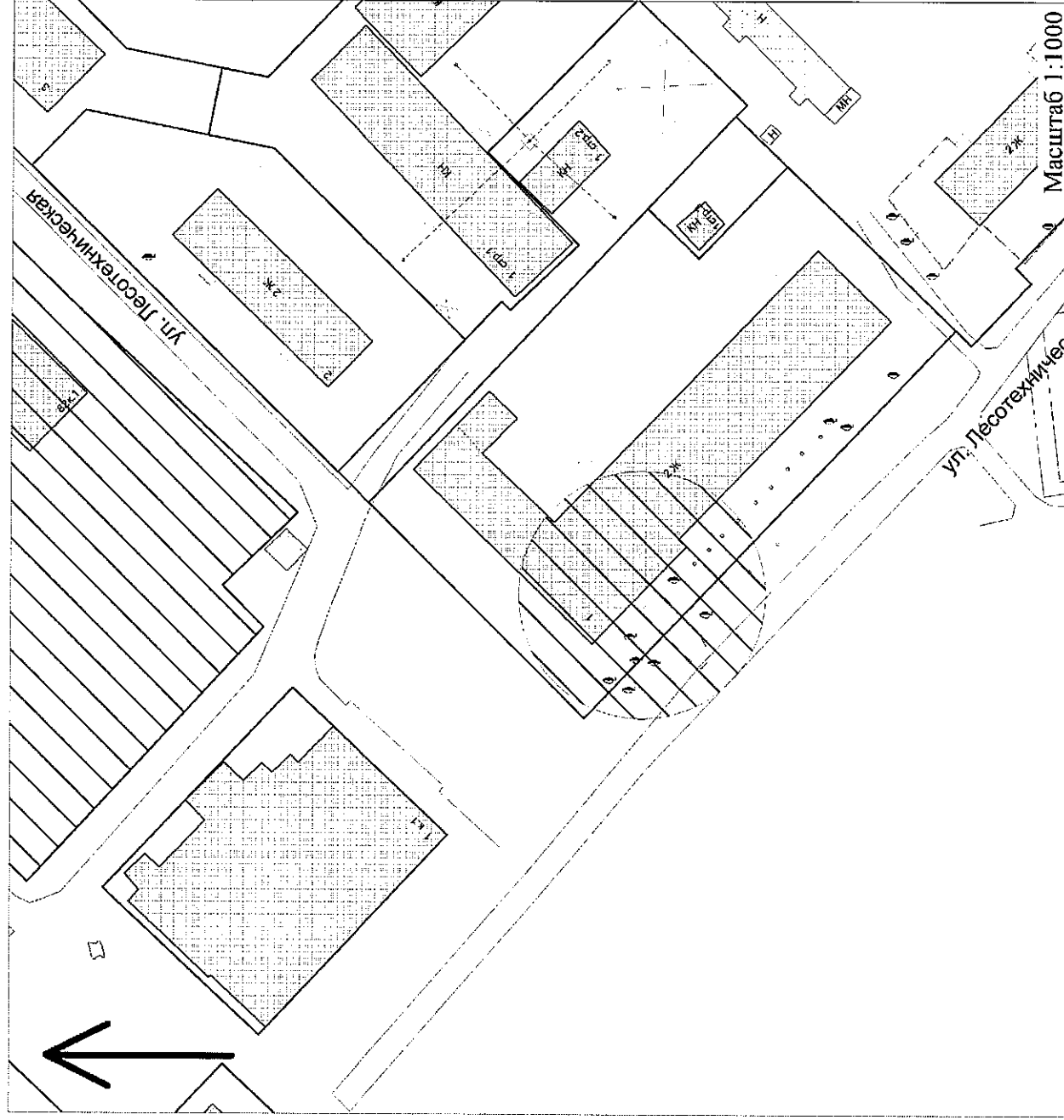
Приложение № 2

УТВЕРЖДЕНА

постановлением мэрии
города Архангельска
от 07.04.2014 № 278

Схема № 88
границ прилегающей территории
муниципального бюджетного учреждения
дополнительного образования
муниципального образования "Город Архангельск"
"Центр дополнительного образования детей "Контакт"

Местоположение объекта: Архангельская область, г. Архангельск, ул. Лесотехническая, д. 1



Условные обозначения:

- - границы земельного участка;
- ▨ - границы прилегающих территорий, в пределах которых не допускается розничная продажа алкогольной продукции.